



ZARZĄD WOJEWÓDZTWA
PODKARPACKIEGO



PODKARPACKIE BIURO
PLANOWANIA PRZESTRZENNEGO

OCENA REALIZACJI
INWESTYCJI CELU PUBLICZNEGO
O ZNACZENIU PONADLOKALNYM
UJĘTYCH W PLANIE
ZAGOSPODAROWANIA PRZESTRZENNEGO
WOJEWÓDZTWA PODKARPACKIEGO

Rzeszów, październik 2009 r.

WPROWADZENIE

Zarząd województwa zgodnie z art.45 ustawy z dnia 27 marca 2003 r. o planowaniu i zagospodarowaniu przestrzennym (Dz.U. Nr 80, poz.717 z późniejszymi zmianami), zwanej dalej ustawą co najmniej raz w czasie kadencji sejmiku dokonuje przeglądu zmian w zagospodarowaniu przestrzennym, opracowuje raport o jego stanie oraz sporządza **ocenę realizacji inwestycji celu publicznego o znaczeniu ponadlokalnym, ustalonych w dokumentach przyjętych przez Sejm Rzeczypospolitej Polskiej, Radę Ministrów, właściwego ministra lub sejmik województwa, zgodnie z ich właściwością**. Ocena podlega zaopiniowaniu przez wojewódzką komisję urbanistyczno – architektoniczną. Wyniki przeglądu zmian oraz raport są przedstawiane sejmikowi województwa.

Jako przedmiot ww. oceny przyjęto zadania i działania określone w Planie Zagospodarowania Przestrzennego Województwa Podkarpackiego uchwalonym Uchwałą Nr XLVIII/522/02 Sejmiku Województwa Podkarpackiego z dnia 30 sierpnia 2002 r.

Zgodnie z art. 39 ust. 3 i ust. 4 obecnie obowiązującej ustawy o planowaniu i zagospodarowaniu przestrzennym w planie zagospodarowania przestrzennego województwa uwzględnia się ustalenia strategii rozwoju województwa oraz ustalenia koncepcji przestrzennego zagospodarowania kraju. Mając to na uwadze, wśród poddanych pod ocenę zadań i działań wskazane zostały te, które wynikają z Koncepcji Polityki Przestrzennego Zagospodarowania Kraju (M.P. z 2001r. Nr 26, poz. 432), (do chwili obecnej brak jest dokumentu pn. Koncepcja Przestrzennego Zagospodarowania Kraju) oraz te, które zostały wskazane w Strategii Rozwoju Województwa Podkarpackiego na lata 2000 – 2006, obowiązującej w chwili uchwalania (PZPWP).

Ponadto w przypadku inwestycji niezrealizowanych bądź częściowo zrealizowanych, wyodrębniono te, które zostały przewidziane w Strategii Rozwoju Województwa Podkarpackiego na lata 2007 – 2020 lub w innych dokumentach wskazanych w ustawie o planowaniu i zagospodarowaniu przestrzennym.

Plan Zagospodarowania Przestrzennego Województwa Podkarpackiego przewiduje 309 działań i zadań, których realizacja jest niezbędna dla osiągnięcia założonych w planie celów, w następujących dziedzinach:

1. „Środowisko naturalne i kulturowe”,
2. „Infrastruktura społeczno-ekonomiczna”,
3. „Infrastruktura techniczna”.

Wykaz zadań i działań został przygotowany w niniejszym opracowaniu w ujęciu przedmiotowym i posiada odpowiedni komentarz o stanie zaawansowania ich realizacji.

**OCENA DZIAŁAŃ I ZADAŃ
Z ZAKRESU GOSPODARKI PRZESTRZENNEJ,
KTÓRYCH REALIZACJA JEST NIEZBĘDNA
DLA OSIĄGNIĘCIA ZAŁOŻONYCH W PLANIE CELÓW.**

Objaśnienia

	Działania i zadania zrealizowane
	Działania i zadania w trakcie realizacji lub częściowo zrealizowane
	Działania i zadania, wobec których nie podjęto realizacji

- * Koncepcja Polityki Przestrzennego Zagospodarowania Kraju (KPPZK) nie uwzględnia wielu uwarunkowań zaistniałych po roku 2001(rok publikacji), między innymi uzyskania przez Polskę członkostwa w Unii Europejskiej. 9 października 2006 r. Rada Ministrów podjęła postanowienie o rozpoczęciu przez Ministerstwo Rozwoju Regionalnego prac nad nową koncepcją przestrzennego zagospodarowania kraju. W rezultacie przeprowadzonych prac merytorycznych został opracowany "Ekspercki Projekt Koncepcji Przestrzennego Zagospodarowania Kraju do roku 2033" (EP KPZK). Niniejszy dokument nie jest projektem dokumentu rządowego i nie spełnia wszystkich wymogów i oczekiwań jakie wiążą się z perspektywą rozwoju województwa podkarpackiego. Ustalenia Koncepcji Przestrzennego Zagospodarowania Kraju (KPZK) zostaną wprowadzone do Zmiany Planu Zagospodarowania Przestrzennego Województwa po opracowaniu przez rząd i przyjęciu przez Sejm ostatecznej wersji KPZK.
- ** W niniejszej ocenie uwzględniono Strategię Rozwoju Województwa Podkarpackiego na lata 2000 – 2006, której ustalenia były zawarte w obowiązującym Planie Zagospodarowania Przestrzennego Województwa Podkarpackiego. W okresie obowiązywania PZPWP samorząd województwa podkarpackiego przystąpił do opracowania nowej Strategii Rozwoju Województwa Podkarpackiego na lata 2007-2020, natomiast obowiązująca Strategia Rozwoju Kraju została opracowana na lata 2007-2015. W związku z tym, że horyzont czasowy obowiązującej Strategii Rozwoju Województwa Podkarpackiego został określony do roku 2020 istnieje konieczność wprowadzenia do niej zapisów, które w jasny sposób wydziela cele, priorytety i działania możliwe do osiągnięcia i realizacji do 2015 r.(wymagania prawne). Ustalenia Zmiany Planu Zagospodarowania Przestrzennego Województwa Podkarpackiego dostosowane zostaną do kierunków działań określonych w aktualizowanej Strategii.

Ocena realizacji inwestycji celu publicznego o znaczeniu ponadlokalnym ujętych w planie zagospodarowania przestrzennego województwa podkarpackiego

Lp.	Wykaz działań i zadań w ujęciu przedmiotowym	Ocena realizacji zadania	* Przedstawienie w Koncepcji Polityki Przestrzennej Zagospodarowania Kraju (MP z dn. 16.08.2001) oraz **Strategii Rozwoju Województwa Podkarpackiego i innych dokumentach strategicznych
1.	2	3	4
1. ŚRODOWISKO NATURALNE I KULTUROWE			
Rozwój systemu ochrony obszarów o najwyższych walorach krajobrazowych i najbardziej wartościowych zasobach przyrodniczych.			
1.1	<p>Wdrożenie europejskiej sieci ekologicznej NATURA 2000. Proponowane obszary to:</p> <ul style="list-style-type: none"> – Bieszczady – o pow. 24689,24 ha – Beskid Niski – o pow. 83794,37 ha – Góry Słonne – o pow. 25615,40 ha – Dorzecze Wiaru – o pow. 19684,77 ha – Pogórze Przemyskie – 27011,25 ha – Stawy w Starzewie – 3355,48 ha – Roztocze Południowe – 16139,48 ha – Stawy w Budzie Stalowskiej – 2164,61 ha – Puszcza Solska – 11171,19 ha – Lasy Janowskie – 23806,38 ha – Czarnorzecko-Strzyżowski Park Krajobrazowy – 24689,24 ha – Wola Zarczycka – poniżej 100 ha – Fort Salis Soligo – poniżej 100 ha – Posada Zarszyńska – poniżej 100 ha <p>Konieczne będą prace dokumentacyjno-wdrożeniowe, w tym przegląd istniejących i projektowanych obszarów chronionych (planowany termin wdrożenia do 2003 r.)</p>	<p>Ukazało się Rozporządzenie Ministra Środowiska w sprawie obszarów specjalnej ochrony ptaków Natura 2000 (Dziennik Ustaw z 2004r., Nr 229 poz. 2313, Dz. U. z 2007r. Nr 179, poz.1275, Dz.U. z 2008r.Nr 229, poz. 2313).</p> <p>Utworzono 8 Obszarów Specjalnej Ochrony Ptaków: Zestawienie obszarów specjalnej ochrony ptaków Natura 2000 znajdujących się na terenie województwa podkarpackiego (ogółem na terenie województwa podkarpackiego 497803,4 ha) Lasy Janowskie (PLB060005) - 60235,8 ha - obejmuje także część województwa lubelskiego Puszcza Solska (PLB060008) - 79349,1 ha - obejmuje także część województwa lubelskiego Pogórze Przemyskie (PLB180001) - 65366,3ha Bieszczady (PLC180001) - 111519,5 ha Roztocze (PLB060012) - 103503,3 ha - część obszaru znajduje się na terenie woj. lubelskiego Beskid Niski (PLB180002) - 151966 ha - część terenu znajduje się na terenie woj. małopolskiego Góry Słonne (PLB180003) - 55036,8 ha Puszcza Sandomierska (PLB180005) - 129115,6 ha</p> <p>Komisja europejska uznała za ważne dla Wspólnoty 17 obszarów na terenie woj. podkarpackiego. Dla wszystkich z nich należy stosować pełną procedurę z art. 6 dyrektywy siedliskowej.</p>	<p><u>KONCEPCJA POLITYKI PRZESTRZENNEJ ZAGOSPODAROWANIA KRAJU (KPPZK)</u> Część: Podstawowe uwarunkowania, cele i kierunki polityki przestrzennej zagospodarowania kraju Dział III: Główne kierunki polityki przestrzennej zagospodarowania kraju Rozdział 2: Polityka ochrony i uwarunkowanego ekologicznie kształtowania przestrzeni przyrodniczej Punkt 2.2: Polityka kształtowania krajowej sieci ekologicznej Podpunkt 2.2.1: Sieć NATURA 2000</p> <p><u>STRATEGIA ROZWOJU WOJEWÓDZTWA PODKARPACKIEGO NA LATA 2007-2020 (SRWP 2007-2020)</u> CEL STRATEGICZNY: Poprawa jakości środowiska oraz zachowanie i ochrona zasobów przyrodniczych i wartości krajobrazowych PRIORYTET 4: Zachowanie oraz ochrona różnorodności biologicznej i krajobrazowej KIERUNEK DZIAŁANIA 1: Doskonalenie funkcjonowania obszarów chronionych</p>

Ocena realizacji inwestycji celu publicznego o znaczeniu ponadlokalnym ujętych w planie zagospodarowania przestrzennego województwa podkarpackiego

		<p>Specjalne obszary ochrony siedlisk mające znaczenie dla Wspólnoty Bednarka (PLH120033) Rzeka San (PLH 18007) Fort Salis Soglio (PLH180008) Góry Słonne (PLH180013) Horyniec (PLH180017) Jasiołka (PLH180011) Kołacznia (PLH180006) Łysa Góra (PLH260002) Ostoja Jaśliska(PLH180014) Ostoja Magurska (PLH180001) Ostoja Przemyska (PLH180012) Rymanów (PLH180016) Sztolnie w Węglówce (PLH180009) Trzciana(PLH180018) Uroczyska Lasów Janowskich (PLH060031) Uroczyska Puszczy Solskiej(PLH060034) Bieszczady (PLC180001)</p> <p>Poza w/w obszarami Natura 2000 projektuje się utworzenie 53 obszarów ochrony siedlisk Natura 2000. Obecnie utworzona jest już pełna lista obszarów Natura 2000.</p> <p>Brak <u>planów zadań ochronnych</u> dla obszarów Natura 2000 stwarza wiele problemów przy lokalizacjach inwestycji na terenie województwa podkarpackiego.</p> <p>Po ukazaniu się rozporządzenia Ministra Środowiska obszary ochrony siedlisk ważne dla Wspólnoty formalnie staną się specjalnymi obszarami ochrony siedlisk. Komisja Europejska planuje kolejną aktualizację list do końca 2009.</p> <p>Obszary te są przedmiotem konsultacji społecznych (<i>informacja RDOŚ w Rzeszowie i Ministerstwo Środowiska z 2009 r.</i>).</p>	<p><u>PROGRAM OCHRONY ŚRODOWISKA DLA WOJEWÓDZTWA PODKARPACKIEGO NA LATA 2008-2011, Z UWZGLĘDNIENIEM LAT 2012-2015 (POŚ WP)</u></p> <p>PRIORYTET 5: Ochrona różnorodności biologicznej krajobrazu oraz zrównoważony rozwój lasów</p> <p>CELE KRÓTKOOKRESOWE: Cel nr 1- Realizacja zobowiązań międzynarodowych w zakresie ochrony przyrody oraz zobowiązań wynikających z ustawy o ochronie przyrody Cel nr 2- Opracowanie planów ochrony parków narodowych, rezerwatów przyrody, parków krajobrazowych, obszarów NATURA 2000, a także metod ochrony siedlisk przyrodniczych oraz gatunków, które są zagrożone</p>
--	--	--	---

Ocena realizacji inwestycji celu publicznego o znaczeniu ponadlokalnym ujętych w planie zagospodarowania przestrzennego województwa podkarpackiego

1.2	<p>Utworzenie 68 projektowanych i proponowanych rezerwatów przyrody, (zwiększenie powierzchni rezerwatowej o około 13 000 ha) – prace dokumentacyjno - wdrożeniowe</p>	<p>Zwiększyła się ilość utworzonych rezerwatów przyrody z 66 (stan na koniec 1998 r.) do 94 (stan na VII 2009 r.).</p> <p>Obecnie na terenie województwa jest więcej o 1 rezerwat przyrody niż było w dniu 1 stycznia 2005 roku.</p>	<p><u>KPPZK</u> Część: Podstawowe uwarunkowania, cele i kierunki polityki przestrzennego zagospodarowania kraju Dział III: Główne kierunki polityki przestrzennego zagospodarowania kraju Rozdział 2: Polityka ochrony i uwarunkowanego ekologicznie kształtowania przestrzeni przyrodniczej Punkt 2.2: Polityka kształtowania krajowej sieci ekologicznej</p> <p><u>SRWP 2007-2020</u> jak w pkt. 1.1</p> <p><u>POŚ WP</u> PRIORYTET 5: Ochrona różnorodności biologicznej i krajobrazu oraz zrównoważony rozwój lasów CELE ŚREDNIOOKRESOWE: Cel nr 1 - Zachowanie oraz ochrona różnorodności biologicznej i krajobrazowej</p>
1.3	<p>Prace dokumentacyjno-wdrożeniowe, których celem będzie: utworzenie Parku Krajobrazowego Puszczy Sandomierskiej</p>	<p>Nie podjęto działań</p>	<p><u>SRWP 2007-2020</u> jak w pkt 1.1</p> <p><u>POŚ WP</u> PRIORYTET 5: Ochrona różnorodności biologicznej i krajobrazu oraz zrównoważony rozwój lasów Cel nr 1 - Zachowanie oraz ochrona różnorodności biologicznej i krajobrazowej.</p>
1.4	<p>Utworzenie Parku Krajobrazowego Doliny Środkowej Wisły</p>	<p>Nie podjęto działań Znaczna część projektowanego parku krajobrazowego znajduje się na terenie województwa lubelskiego</p>	<p><u>SRWP 2007-2020</u> jak w pkt 1.1</p>

Ocena realizacji inwestycji celu publicznego o znaczeniu ponadlokalnym ujętych w planie zagospodarowania przestrzennego województwa podkarpackiego

1.5	Powiększenie Parku Krajobrazowego Pasma Brzanki	Nie podjęto działań	<p><u>PROGRAM DZIAŁAŃ NAD ROZWOJEM OCHRONY PRZYRODY I KRAJOBRAZU W WOJEWÓDZTWIE PODKARPACKIM – 1999 R.</u></p> <p>- nieaktualny –zmiana polityki ochrony przyrody w województwie – nie planuje się tworzenia nowych obszarów chronionego krajobrazu</p>
1.6	Docelowo utworzenie Kuryłowsko – Sieniawsko - Lubaczowskiego Obszaru Chronionego Krajobrazu	Nie podjęto działań	
1.7	Docelowo utworzenie Obszaru Chronionego Krajobrazu Pogórza Dynowskiego	Nie podjęto działań	
1.8	Docelowo utworzenie Zaklikowsko - Ulanowskiego Obszaru Chronionego Krajobrazu	Nie podjęto działań	
1.9	Docelowo utworzenie Obszaru Chronionego Krajobrazu Doliny Wisły	Nie podjęto działań	
1.10	Docelowo powiększenie Obszaru Chronionego Krajobrazu Pogórza Strzyżowskiego	Nie podjęto działań	
1.11	Powiększenie Przecławskiego Obszaru Chronionego Krajobrazu	Nie podjęto działań	
1.12	Ochrona korytarzy ekologicznych, w tym wzdłuż dolin rzecznych o znaczeniu międzynarodowym, krajowym i regionalnym (Wisła, San, Wisłoka, Wisłok)	<p>Korytarze ekologiczne mogą być chronione na różne sposoby, ale przede wszystkim w drodze planowania przestrzennego na poziomie krajowym, regionalnym, czyli wojewódzkim lub lokalnym. Sieć korytarzy powinna zostać utworzona w nawiązaniu do Paneuropejskiej Sieci Ekologicznej (PEEN) i powinny się w niej znaleźć zarówno obszary chronione prawem polskim jak i europejskim.</p> <p>Rozpoczęto prace nad tworzeniem nowej Koncepcji Zagospodarowania Przestrzennego Kraju, w projekcie eksperckim uwzględniono koncepcję korytarzy ekologicznych (wg Jędrzejewskiego). Na poziomie wojewódzkim trwają prace nad koncepcją korytarzy ekologicznych w województwie podkarpackim.</p>	<p><u>KPPZK</u></p> <p>Część: Podstawowe uwarunkowania, cele i kierunki polityki przestrzennego zagospodarowania kraju Dział III: Główne kierunki polityki przestrzennego zagospodarowania kraju; Rozdział 2: Polityka ochrony i uwarunkowanego ekologicznie kształtowania przestrzeni przyrodniczej. Punkt 2.2: Polityka kształtowania krajowej sieci ekologicznej.</p> <p><u>SRWP 2007-2020</u> jak w pkt. 1.1</p> <p><u>SZWAJCARSKO-POLSKI PROGRAM WSPÓŁPRACY</u> <u>PRIORYTET 2: Środowisko i infrastruktura</u> OBSZAR: Bioróżnorodność i ochrona ekosystemów oraz wsparcie transgranicznych inicjatyw środowiskowych <u>CEL:</u> Ochrona przyrody i zrównoważone funkcjonowanie ekosystemów na obszarach koncentracji geograficzne Pkt I. Poprawa spójności obszarów należących do sieci Natura 2000 oraz innych obszarów chronionych</p>

Ocena realizacji inwestycji celu publicznego o znaczeniu ponadlokalnym ujętych w planie zagospodarowania przestrzennego województwa podkarpackiego

Racjonalne wykorzystanie zasobów kopalin – rozwój funkcji uzdrowiskowej, obszary górnicze			
1.13	Utworzenie uzdrowiska w Sierakowie gm. Harasiuki	Nie utworzono	<u>KPPZK</u>
1.14	Utworzenie uzdrowiska w Komańczy gm. Komańcza	Nie utworzono	Część:
1.15	Utworzenie uzdrowiska w Rabem gm. Baligród	Nie utworzono	Podstawowe uwarunkowania, cele i kierunki polityki przestrzennego zagospodarowania kraju
1.16	Utworzenie uzdrowiska w Rudawce Rymanowskiej gm. Rymanów	Nie utworzono	Dział III Główne kierunki polityki przestrzennego zagospodarowania kraju
1.17	Utworzenie uzdrowiska w Czarnej gm. Czarna	Nie utworzono	Rozdział
1.18	Utworzenie uzdrowiska w Lubeni gm. Lubenia oraz w Hyżnem – Nieborowie gm. Hyżne	Nie utworzono	1. Polityka dynamizacji przekształceń - kształtowanie przestrzeni otwartej, konkurencyjnej, innowacyjnej i efektywnej
1.19	Utworzenie uzdrowiska w Birczy gm. Bircza	Nie utworzono	Punkt
1.20	Utworzenie uzdrowiska w Lipie gm. Zaklików	Nie utworzono	1.6. Polityka kształtowania kompleksowej gospodarki turystycznej dynamizującej rozwój
1.21	Utworzenie uzdrowiska w miejscowości Lutowiska	Nie utworzono	
1.22	Utworzenie uzdrowiska w miejscowości Stara Wieś, Zmiennica, Przysietnica	Nie utworzono	<p><u>SRWP 2007-2020</u></p> <p>CEL STRATEGICZNY: Bezpieczeństwo zdrowotne ludności</p> <p>PRIORYTET 1: Zmniejszenie zachorowalności oraz umieralności w społeczeństwie</p> <p>KIERUNEK DZIAŁANIA 2: Zwiększenie dostępności do usług medycznych</p> <p>CEL STRATEGICZNY: Wspieranie rozwoju gospodarczego regionu, wykorzystanie potencjału turystycznego i dziedzictwa kulturowego oraz ochrona wartości przyrodniczo – krajobrazowych.</p> <p>KIERUNEK DZIAŁANIA 1: Podejmowanie działań na rzecz ochrony środowiska.</p> <p>PRIORYTET 3: Zachowanie obszarów cennych krajobrazowo oraz ochrona środowiska przyrodniczego.</p> <p>Brak programu, który określa konkretne lokalizacje nowych uzdrowisk.</p> <p>O nadanie obszarowi statusu uzdrowiska albo statusu obszaru ochrony uzdrowiskowej</p>

Ocena realizacji inwestycji celu publicznego o znaczeniu ponadlokalnym ujętych w planie zagospodarowania przestrzennego województwa podkarpackiego

			<p>występuje gmina i po spełnieniu wymogów określonych w ustawie z dnia 28 lipca 2005 r. o lecznictwie uzdrowiskowym, uzdrowiskach i obszarach ochrony uzdrowiskowej oraz gminach uzdrowiskowych tj. po opracowaniu przez gminy operatu uzdrowiskowego i potwierdzeniu Rada Ministrów, w drodze rozporządzenia, nadaje danemu obszarowi status uzdrowiska albo status obszaru ochrony uzdrowiskowej.</p>
<p>1.23</p>	<p>Utworzenie uzdrowiska (ośrodka sanatoryjnego) w miejscowości Latoszyn gm. Dębica</p>	<p>Podjęto działania w celu utworzenia uzdrowiska m.in.</p> <ol style="list-style-type: none"> 1. Wody mineralne w Latoszynie uznane zostały za lecznicze zgodnie z rozporządzeniem Rady Ministrów z dnia 14 lutego 2006 r. w sprawie złóż wód podziemnych zaliczonych do solanek, wód leczniczych i termalnych oraz złóż innych kopalin leczniczych, a także zaliczenia kopalin pospolitych z określonych złóż lub jednostek geologicznych do kopalin podstawowych. 2. Gmina posiada prawo własności gruntu na, którym planuje się budowę obiektów uzdrowiskowych i ujęcia wód, a po sporządzeniu operatu uzdrowiskowego i spełnieniu wymogów prawnych wystąpiła do Ministra zdrowia o nadanie miejscowości Latoszyn statusu obszaru ochrony uzdrowiskowej 	<p><u>KPPZK</u> Część: Podstawowe uwarunkowania, cele i kierunki polityki przestrzennego zagospodarowania kraju Dział III Główne kierunki polityki przestrzennego zagospodarowania kraju Rozdział 1. Polityka dynamizacji przekształceń - kształtowanie przestrzeni otwartej, konkurencyjnej, innowacyjnej i efektywnej Punkt 1.6. Polityka kształtowania kompleksowej gospodarki turystycznej dynamizującej rozwój</p> <p><u>SRWP 2007-2020</u> CEL STRATEGICZNY: Tworzenie warunków dla wzrostu konkurencyjności gospodarki poprzez rozwijanie przedsiębiorczości, zwiększanie jej innowacyjności oraz podniesienie atrakcyjności inwestycyjnej regionu PRIORYTET 4: Turystyka jako czynnik rozwoju społeczno – gospodarczego województwa.</p> <p>Brak programu, który określa konkretne lokalizacje nowych uzdrowisk.</p> <p>O nadanie obszarowi statusu uzdrowiska albo statusu obszaru ochrony uzdrowiskowej</p>

Ocena realizacji inwestycji celu publicznego o znaczeniu ponadlokalnym ujętych w planie zagospodarowania przestrzennego województwa podkarpackiego

			występuje gmina i po spełnieniu wymogów określonych w ustawie z dnia 28 lipca 2005 r. o lecznictwie uzdrowiskowym, uzdro-wiskach i obszarach ochrony uzdrowiskowej oraz gmi-nach uzdrowiskowych tj po opracowaniu przez gminy operatu uzdrowiskowego i potwierdzeniu RM, w drodze rozporządzenia, nadaje d. obszarowi status uzdro-wiska albo status obszaru ochrony uzdrowiskowej.
1.24	Utworzenie Obszaru Górniczego „Lipnica – Dzikowiec” – wydobycie gazu (pow. kolbuszowski)	Zrealizowano	Zgodnie ze strategią branżową i koncesją PGNiG S.A. Brak odniesienia do dokumentów strategicznych i programowych
1.25	Wykorzystanie zasobów wód geotermalnych w rozwoju funkcji turystyczno – uzdrowiskowej i do celów gospodarczych – szczegółowe rozpoznanie zasobów.	Nie zrealizowano – dotychczas szczegółowo nie rozpoznano złóż wód geotermalnych. Zostało stwierdzone ich występowanie lecz aktualnie nie są wykorzystywane do żadnych celów. Zebrane doświadczenia wskazują na to, że pozyskiwanie energii ze złóż wód geotermalnych jest bardzo kosztowne zarówno w fazie inwestycyjnej, jak i w fazie eksploatacyjnej i poza wyjątkowymi sytuacjami (np. w Mszczonowie) nie jest konkurencyjne w stosunku do innych rodzajów energii odnawialnej, takich jak kotłownie na biomasę czy pompy ciepła (tzw. płytka geotermia). Ponadto każda inwestycja geotermalna obarczona jest tzw. ryzykiem geologicznym - gdy mimo pozytywnych wcześniejszych pomiarów, z odwiertu nie wypływa woda o pożądanej temperaturze lub w oczekiwanej ilości. Niemniej jednak Państwo wspiera badania prowadzące do lepszego rozeznania struktury geologicznej oraz zasobów wód geotermalnych na terenie Polski, udzielając na ten cel dotacji ze specjalnego subfunduszu, którym zarządza Narodowy Fundusz Ochrony Środowiska i Gospodarki Wodnej.	<u>SRWP 2007-2020</u> CEL STRATEGICZNY: Poprawa jakości środowiska oraz zachowanie i ochrona zasobów przyrodniczych i wartości krajobrazowych. PRIORYTET 3: Zapewnienie jak najlepszej jakości powietrza i gleb oraz ograniczenie negatywnego oddziaływania na środowisko hałasu i promieniowania elektromagnetycznego. KIERUNEK DZIAŁANIA 1: Ograniczanie zanieczyszczeń powietrza i przeciwdziałanie zmianom klimatu. <u>POŚ WP</u> PRIORYTET 4: Pozyskiwanie energii ze źródeł odnawialnych i energooszczędność: CEL ŚREDNIOOKRESOWY NR1: Cel nr 1 - Wzrost udziału energii odnawialnej w bilansie zużycia energii pierwotnych w województwie (do 2020 roku 14%).
Utrzymanie stanu i niedopuszczenie do niekorzystnych zmian w środowisku			
1.26	Stworzenie sieci pomiarowo-kontrolnych w zakresie monitoringu powietrza dostosowanych do wymagań Unii	Zadanie w trakcie realizacji – trwa dostosowanie do wymagań Unii Europejskiej. Sieć pomiarowa jakości	<u>SRWP 2007-2020</u> CEL STRATEGICZNY

Ocena realizacji inwestycji celu publicznego o znaczeniu ponadlokalnym ujętych w planie zagospodarowania przestrzennego województwa podkarpackiego

	<p>Europejskiej – utworzenie nowych i dostosowanie już istniejących stacji pomiarowo - kontrolnych, które zostaną włączone do wspólnej krajowej sieci badawczej w okresie od 2002 do 2010 roku oraz program monitoringu powietrza Polski południowej</p>	<p>powietrza ulega ciągłej rozbudowie i modernizacjom. W 2007 roku uruchomione zostały w województwie podkarpackim dwie automatyczne stacje pomiarowe w zakresie zanieczyszczeń pyłowych (PM10, PM2.5, PM1.0). Stacje zlokalizowano w Jaśle i Przemyślu. W 2007 roku nastąpiło również zwiększenie liczby punktów pomiarowych z aspiracyjną metodą poboru próbek pyłu PM10 o cztery stanowiska. W 2008 roku w województwie podkarpackim nastąpiło zwiększenie liczby punktów pomiarowych z aspiracyjną metodą poboru próbek pyłu PM10 o dwa stanowiska, które zlokalizowane zostały w Krośnie i Jarosławiu. (informacja WIOŚ w Rzeszowie z 2009 r.)</p>	<p>Wspieranie rozwoju gospodarczego regionu, wykorzystanie potencjału turystycznego i dziedzictwa kulturowego oraz ochrona wartości przyrodniczo – krajobrazowych. PRIORYTET 3: Zachowanie obszarów cennych krajobrazowo oraz ochrona środowiska przyrodniczego. KIERUNEK DZIAŁANIA 1: Podejmowanie działań na rzecz ochrony środowiska <u>POŚ WP</u> PRIORYTET 6: Ochrona powietrza atmosferycznego, klimatu i warstwy ozonowej <u>CELE KRÓTKOOKRESOWE</u> Cel nr 2 - Modernizacja i rozbudowa systemu monitoringu powietrza, zgodnie z wymogami prawa.</p>
<p>Obszary osuwiskowe – realizacja programu monitoringu, dokumentacji osuwisk, racjonalnego zagospodarowania przestrzennego</p>			
<p>1.27</p>	<p>Sporządzenie aktualnych dokumentacji geologicznych</p> <ul style="list-style-type: none"> - w skali województwa – sporządzenie opracowania ekofizjograficznego w skali 1:100 000, - w skali województwa – opracowanie mapy geologiczno – gospodarczej – w skali 1:50 000, - w skali powiatu – opracowanie dokumentacji dla całego województwa w skali 1:25 000, - w skali gmin opracowanie dokumentacji geologicznych dla całego województwa w skali 1:10 000 <p>pozwalających na racjonalne zagospodarowanie terenów osuwiskowych i wykluczenie z zabudowy w opracowanych miejscowych planach zagospodarowania przestrzennego terenów predysponowanych do powstawania osuwisk</p>	<p>Częściowo zrealizowane – na zlecenie Wojewody zostało sporządzone opracowanie: „Analiza zjawisk osuwiskowych na terenie województwa podkarpackiego” - IGSMIE PAN Kraków 2001r. zawierające mapy występowania osuwisk w skali 1:100 000 i w wersji cyfrowej w skali 1: 10 000.</p> <p>Ponadto sporządzono opracowanie ekofizjograficzne do Planu Zagospodarowania Przestrzennego Województwa Podkarpackiego w skali 1:200 000</p> <p>Realizowany jest System Osłony Przeciwoświsowej Projekt o znaczeniu ogólnopolskim (Projekt ten jest koordynowany przez MSWiA.), który będzie realizowany w trzech etapach (do 2016 r.). Planuje się wykonanie na terenie 45 gmin województwa podkarpackiego map osuwisk i terenów zagrożonych ruchami masowymi w skali 1 : 10 000 wraz z wypełnieniem kart rejestracyjnych (w 7 powiatach (dębickim, jarosławskim, jasielskim, łańcuckim, krośnieńskim, przemyskim i strzyżowskim).</p>	<p>SRWP 2007-2020 CEL STRATEGICZNY: Poprawa jakości środowiska oraz zachowanie i ochrona zasobów przyrodniczych i wartości krajobrazowych PRIORYTET 3: Zapewnienie jak najlepszej jakości powietrza i gleb oraz ograniczenie negatywnego oddziaływania na środowisko hałasu i promieniowania elektromagnetycznego KIERUNEK DZIAŁANIA 3: Ochrona i racjonalne użytkowanie gleb oraz rekultywacja gruntów zdewastowanych i zdegradowanych. <u>REGIONALNY PROGRAM OPERACYJNY WOJEWÓDZTWA PODKARPACKIEGO</u> OS PRIORYTETOWA 4. Ochrona Środowiska i zapobieganie zagrożeniom <u>POŚ WP</u> PRIORYTET 2 PRZECIWDZIAŁANIE ZAGROŻENIOM ŚRODOWISKA</p>

Ocena realizacji inwestycji celu publicznego o znaczeniu ponadlokalnym ujętych w planie zagospodarowania przestrzennego województwa podkarpackiego

			<p><u>Cel średniookresowy</u> Cel nr 1 - Minimalizowanie skutków negatywnych zjawisk naturalnych, zapobieganie poważnym awariom, dostęp do wiarygodnych informacji o stanie środowiska. <u>Kierunek działań</u> - Minimalizowanie negatywnych skutków zjawisk geodynamicznych</p>
1.28	Monitoring na obszarach osuwiskowych zabudowanych	<p>Przygotowano do realizacji – w ramach w/w opracowania zaprojektowano i zainstalowano w stacji graficznej przestrzenną bazę danych w formacie GeoMedia, co umożliwia monitorowanie zjawisk osuwiskowych. Planuje się monitoring wybranych osuwisk w ramach projektu System Osłony Przeciwosuwiskowej (II,III etap)</p>	<p>jak w pkt. 1.27</p>
Poprawa stanu środowiska na obszarach o przekroczonych standardach jakości środowiska (w szczególności m. Rzeszów, Przemyśl, Dębica, Stalowa Wola, Jarosław, Tarnobrzeg, rejon Pustkowa i Gorzyc)			
1.29	<p>Podjęcie działań organizacyjnych i technicznych, stworzenie warunków do pozyskania środków na rzecz znaczącego ograniczenia emisji zanieczyszczeń do powietrza, w tym realizacja planowanych inwestycji o charakterze rządowym i samorządowym związanych z odciążeniem ruchu komunikacyjnego będącego dodatkowym i znaczącym źródłem zanieczyszczenia powietrza i emisji hałasu (m.in. Stalowa Wola, Przemyśl, Jarosław, Rzeszów, Jasło, Brzozów, Mielec, Ropczyce)</p>	<p>Zadania długoterminowe - w trakcie realizacji. W świetle obowiązujących przepisów wprowadzających nowy system ocen jakości powietrza poprawy stanu w tym zakresie aktualnie wymagają miasta: Rzeszów , Przemyśl, Jasło, Jarosław, Krosno, Nisko, Mielec.</p>	<p><u>SRWP 2007-2020</u> CEL STRATEGICZNY: Poprawa jakości środowiska oraz zachowanie i ochrona zasobów przyrodniczych i wartości krajobrazowych PRIORYTET 3: Zapewnienie jak najlepszej jakości powietrza i gleb oraz ograniczenie negatywnego oddziaływania na środowisko hałasu i promieniowania elektromagnetycznego KIERUNEK DZIAŁANIA 1: Ograniczanie zanieczyszczeń powietrza i przeciwdziałanie zmianom klimatu <u>POŚ WP</u> PRIORYTET 6 Ochrona powietrza atmosferycznego, klimatu i warstwy ozonowej <u>Cele średniookresowe</u> Cel nr 1 - Spełnienie wymagań prawnych w zakresie jakości powietrza atmosferycznego. Cel nr 2 - Przeciwdziałanie globalnym zmianom klimatu poprzez sukcesywną redukcję emisji gazów cieplarnianych.</p>
Rekultywacja obszarów zdewastowanych kopalnictwem siarki			

Ocena realizacji inwestycji celu publicznego o znaczeniu ponadlokalnym ujętych w planie zagospodarowania przestrzennego województwa podkarpackiego

<p>1.30</p>	<p>Kontynuowanie działań mających na celu przywrócenie równowagi środowiska w rejonach byłej eksploatacji siarki.</p>	<p>Znaczna część projektu likwidacji kopalni została już wykonana. Wiosną 2009 zakończono proces napełniania Zbiornika wodą z Wisły, do planowanej rzędnej napełniania. Pozostałe do realizacji zadania dotyczą likwidacji infrastruktury, prac rekultywacyjnych na obrzeżach i terenach przyległych do Zbiornika, prac pielęgnacyjnych na terenach zreultywowanych.</p> <p>W wyniku przeprowadzonych prac rekultywacyjnych uzyskano istotną poprawę warunków środowiska, jednak nie wszystkie zagrożenia zostały całkowicie wyeliminowane. Do Wisły nadal odprowadzane są zasolone wody kopalniane, pochodzące z odwodnienia wyrobiska w Machowie, w ilości ograniczonej o blisko 70% w stosunku do okresu eksploatacji. Proces ten zostanie zaniechany z chwilą zakończenia rekultywacji i wyłączenia odwadniania. Termin wyłączenia systemu odwadniania i zakończenia prac likwidacyjnych w Machowie jest przewidziany na rok 2013 z uwagi na rozpoczęcie likwidacji wyrobiska „Piaseczno”, położonego po drugiej stronie rzeki Wisły na terenie gminy Łoniów (woj. świętokrzyskie). Oba sąsiadujące ze sobą wyrobiska znajdują się w obrębie tych samych formacji geologicznych, a wzajemne powiązanie hydrogeologiczne przesądza o konieczności równoczesnej ich likwidacji. Dla Kopalni Siarki Machów przyjęto wodno-rekreacyjny kierunek rekultywacji, z budową zbiornika w wyrobisku oraz zagospodarowaniem rekreacyjnym jego otoczenia. W efekcie zakończenia prac w Tarnobrzegu – Machowie powstanie zbiornik wodny z otoczeniem leśnym o powierzchni ponad 500 ha (w tym lustro wody 455ha) z przeznaczeniem dla celów rekreacyjnych.</p>	<p><u>KPPZK</u> Część: Podstawowe uwarunkowania, cele i kierunki polityki przestrzennego zagospodarowania kraju Dział III; Główne kierunki polityki przestrzennego zagospodarowania kraju; Rozdział 2; Polityka ochrony i uwarunkowanego ekologicznie kształtowania przestrzeni przyrodniczej. Punkt 2.1; Założenia polityki proekologicznej</p> <p><u>SRWP 2007-2020</u> CEL STRATEGICZNY: Poprawa jakości środowiska oraz zachowanie i ochrona zasobów przyrodniczych i wartości krajobrazowych PRIORYTET 3: Zapewnienie jak najlepszej jakości powietrza i gleb oraz ograniczenie negatywnego oddziaływania na środowisko hałasu i promieniowania elektromagnetycznego KIERUNEK DZIAŁANIA 3: Ochrona i racjonalne użytkowanie gleb oraz rekultywacja gruntów zdewastowanych i zdegradowanych.</p> <p><u>POŚ WP</u> PRIORYTET 7: Ochrona powierzchni ziemi i przywrócenie wartości użytkowej gleb CELE ŚREDNIOOKRESOWE Cel nr 1 - Przywracanie funkcji przyrodniczych terenom zdegradowanym oraz ich rekultywacja i włączenie do obiegu gospodarczego (w tym terenów przemysłowych).</p>
<p>1.31</p>	<p>Kontynuowanie działań mających na celu przywrócenie równowagi środowiska w rejonie byłej eksploatacji siarki (Jeziórko)</p>	<p>Rekultywacja terenów po otworowej eksploatacji siarki w Jeziórku, na powierzchni ok. 2000ha wykonywana jest w oparciu o opracowane odrębne projekty techniczne dla każdego z pól eksploatacyjnych i przebiega w cyklu 5-letnim, stąd poszczególne tereny pokopalniane znajdują się w różnej fazie zaawansowania prac. Dla terenów poeksploatacyjnych został przyjęty leśno-ekologiczny kierunek rekultywacji.</p>	<p>terenom zdegradowanym oraz ich rekultywacja i włączenie do obiegu gospodarczego (w tym terenów przemysłowych).</p>

Ocena realizacji inwestycji celu publicznego o znaczeniu ponadlokalnym ujętych w planie zagospodarowania przestrzennego województwa podkarpackiego

		<p>W chwili obecnej przedsięwzięcia związane z likwidacją skutków spowodowanych otworową eksploatacją siarki są w znacznym stopniu zaawansowane. Zrekultywowane tereny są sukcesywnie przekazywane na rzecz samorządu lokalnego i właściwego terytorialnie Nadleśnictwa Rozwadów. Zakończenie procesu likwidacji jest przewidziane na lata 2011-2012.</p>	
--	--	---	--

Ocena realizacji inwestycji celu publicznego o znaczeniu ponadlokalnym ujętych w planie zagospodarowania przestrzennego województwa podkarpackiego

1.32	Kontynuowanie kompleksowych działań mających na celu przywrócenie równowagi środowiska w rejonach byłej eksploatacji siarki w Baszni oraz eliminacja zagrożeń jakości wód jakie mogą powstać na obszarach zdegradowanych i w wyniku działalności kopalni siarki w rejonie Jaworowa i Niemirowa (po stronie ukraińskiej)	W trakcie realizacji kolejny etap projektu rekultywacji. Rekultywacja terenów po otworowej Kopalni Siarki Basznia, mającej zdecydowanie mniejszy zasięg znaczącego negatywnego oddziaływania (powierzchnia kopalni wynosiła ok. 20-30ha), wymaga zakończenia podjętych prac likwidacyjnych, analogicznych jak w Kopalni Jeziórko.	<u>SRWP 2007-2020</u> jak w pkt. 1.30 <u>POŚ WP</u> jak w pkt. 1.30
Zalesienia i gospodarka leśna			
1.33	Przeklasyfikowanie obszarów porolnych z gruntów rolnych na leśne (drzewostany porastające te grunty są około 50 letnie i w obecnym stanie rzeczy nie są objęte ochroną gruntów leśnych) – problem dotyczy w szczególności południowo-wschodniej części województwa	Proces ciągły w ramach aktualizacji ewidencji gruntów i uproszczenia procedur z nim związanych.	<u>KPPZK</u> Część: Podstawowe systemy przestrzenne stabilizujące politykę przestrzennego zagospodarowania kraju Dział VI: Wielofunkcyjny rozwój obszarów wiejskich <u>SRWP 2007-2020</u> CEL STRATEGICZNY: Poprawa jakości środowiska oraz zachowanie i ochrona zasobów przyrodniczych i wartości krajobrazowych PRIORYTET 4: Zachowanie oraz ochrona różnorodności biologicznej i krajobrazowej. KIERUNEK 3: Wzbogacanie i racjonalne użytkowanie lasów <u>POŚ WP</u> PRIORYTET 5- Ochrona różnorodności biologicznej i krajobrazu oraz zrównoważony rozwój lasów CELE KRÓTKOOKRESOWE Cel nr 5- Intensyfikacja działań ukierunkowanych na prowadzenie trwale zrównoważonej, wielofunkcyjnej gospodarki leśnej.
1.34	Tworzenie Leśnych Kompleksów Promocyjnych jako obszarów wzorcowej i zrównoważonej gospodarki leśnej oraz certyfikacja lasów.	Odstąpiono od tworzenia dalszych Leśnych Kompleksów Promocyjnych, certyfikacja – proces ciągły	Nieaktualne - brak odniesienia do dokumentów strategicznych i programowych

Ocena realizacji inwestycji celu publicznego o znaczeniu ponadlokalnym ujętych w planie zagospodarowania przestrzennego województwa podkarpackiego

1.35	Ochrona krajobrazu i bioróżnorodności oraz kształtowanie struktury krajobrazu wiejskiego poprzez realizację programów rolnośrodowiskowych SAPARD i zalesianie terenów przewidzianych do renaturyzacji i rekultywacji – w pierwszej kolejności powiaty: bieszczadzki, sanocki, leski oraz rejon Doliny Strugu (Tyczyn, Błazowa, Hyżne, Chmielnik)	Proces ciągły. Zadanie wymaga korekty polegającej na ograniczeniu zalesiania terenów w powiatach o dużej lesistości (leskiego, ustrzyckiego, sanockiego) oraz aktualizacji źródła finansowania programów rolnośrodowiskowych – obecnie środki finansowe pozyskiwane są z funduszy strukturalnych UE.	<p><u>SRWP 2007-2020</u> CEL STRATEGICZNY: Poprawa jakości środowiska oraz zachowanie i ochrona zasobów przyrodniczych i wartości krajobrazowych PRIORYTET 4: Zachowanie oraz ochrona różnorodności biologicznej i krajobrazowej. KIERUNEK DZIAŁANIA 2: Propagowanie i wspieranie na obszarach cennych przyrodniczo działań zapewniających ludności dochody z zachowaniem zasad zrównoważonego rozwoju..</p>
Ochrona wód			
1.36	<p>Wprowadzenie przekrojów pomiarowo-kontrolnych monitoringu stanu czystości wód z sieci EUROWA-TERNET</p> <p>W województwie podkarpackim będą to:</p> <ol style="list-style-type: none"> Krempna – na Wisłoce – gm. Krempna Ujście do Wisłoki – na Ropie – m. Jasło Ujście do Wisły – na Wisłoce – gm. Gawłuszowice Łączki powyżej Leska – na Sanie – Lesko Ujście do Sanu – na Wiarze – m. Przemyśl Ujście do Sanu – na Wisłoku – Tryńcza Ujście do Sanu – Wólka Tanewska – na Tanwi gm. Ulanów Ujście do Wisły Wrzawy na Sanie – gm. Gorzyce Sierakońce na Wiarze gm. Fredropol (graniczny) Starzawa – na Wiszni – gm. Stubno (graniczny) Budzyń na Szkle – gm. Radymno (graniczny) 	Zrealizowano. Wykonywanie bieżące zadań i przesyłanie wyników do Europejskiej Agencji Środowiska.	<p>Zadanie zostało wykonane, ale monitoring terenów przygranicznych należy prowadzić nadal, zgodnie z dokumentami strategicznymi i programowymi tj.</p> <p><u>SRWP 2007-2020</u> CEL STRATEGICZNY Wspieranie rozwoju gospodarczego regionu, wykorzystanie potencjału turystycznego i dziedzictwa kulturowego oraz ochrona wartości przyrodniczo – krajobrazowych. PRIORYTET 3: Zachowanie obszarów cennych krajobrazowo oraz ochrona środowiska przyrodniczego. KIERUNEK DZIAŁANIA 1: Podejmowanie działań na rzecz ochrony środowiska</p> <p>PROGRAM MONITORINGU ŚRODOWISKA W WOJEWÓDZTWIE PODKARPACKIM NA LATA 2007-2009</p>
1.39	Realizacja państwowego programu monitoringu wód powierzchniowych w sieci krajowej w podstawowych przekrojach pomiarowo kontrolnych na 6 rzekach województwa	Monitoring jest procesem ciągłym. Zadanie zostało zrealizowane zgodnie z Programem Państwowego Monitoringu Środowiska na lata 2003-2005 . Obecnie monitoring prowadzony jest zgodnie z Program Monitoringu Środowiska w Województwie Podkarpackim na lata 2007-2009	<p>Brak odniesienia do <u>SRWP 2007-2020</u></p> <p><u>POŚ WP</u> PRIORYTET 1:Ochrona i efektywne wykorzystanie zasobów wodnych CELE ŚREDNIOOKRESOWE</p>

Ocena realizacji inwestycji celu publicznego o znaczeniu ponadlokalnym ujętych w planie zagospodarowania przestrzennego województwa podkarpackiego

			<p>Cel nr 2 – Zwiększenie zasobów dyspozycyjnych wody dla województwa oraz zaspokojenie potrzeb ludności w odpowiednią jakościowo wodę przeznaczoną do spożycia przez ludzi. KIERUNKI DZIAŁAŃ: Przeciwdziałanie zanieczyszczeniom wody i ograniczanie emisji ze źródeł osadniczych</p>
<p>1.40</p>	<p>Realizacja państwowego programu monitoringu wód powierzchniowych w sieci regionalnej w przekrojach pomiarowo kontrolnych na 16 rzekach województwa (zadanie rządowe wojewódzkie)</p>	<p>Monitoring jest procesem ciągłym. Zadanie zostało zrealizowane zgodnie z Programem Państwowego Monitoringu Środowiska na lata 2003-2005 i Programem Monitoringu Środowiska w województwie podkarpackim na lata 2004-2005, sieć monitoringu rzek obejmowała 89 punktów pomiarowo-kontrolnych umieszczonych na 24 rzekach, na obszarze 5 zlewni: Wisły i jej dopływów: Wisłoki, Wisłoka, Sanu i rzeki Strwiąż. Obecnie monitoring prowadzony jest zgodnie z Program Monitoringu Środowiska w Województwie Podkarpackim na lata 2007-2009</p> <p>Od 2004 roku, w ramach programów pomiarowych monitoringu wód powierzchniowych, realizowane są w Polsce zadania związane z wypełnieniem zobowiązań wynikających z przetransponowania do prawa krajowego prawodawstwa Unii Europejskiej. W latach 2007-2008 Wojewódzki Inspektorat Ochrony Środowiska w Rzeszowie realizował ustalony na lata 2007-2009 program monitoringu stanu wód powierzchniowych, uwzględniający wymagania Ramowej Dyrektywy Wodnej. Lata 2007-2009, obejmujące pierwszy niepełny cykl planistyczny w gospodarce wodnej, traktowane w Polsce jako okres przejściowy, są okresem zasadniczych zmian w programach badawczych jakości wód powierzchniowych. Głównym celem podejmowanych w tym okresie działań jest wdrożenie i dopracowanie nowego systemu monitoringu oraz systemu klasyfikacji ich stanu ekologicznego i chemicznego. Systemy te wdrażane są stopniowo, w miarę możliwości organizacyjnych i finansowych tak, aby w kolejnym 6-letnim cyklu wodnym (lata 2010-2015), w pełni odpowiadały wymaganiom Ramowej Dyrektywy Wodnej. W 2008 roku badania wód</p>	<p>jak w pkt 1.39</p>

Ocena realizacji inwestycji celu publicznego o znaczeniu ponadlokalnym ujętych w planie zagospodarowania przestrzennego województwa podkarpackiego

		powierzchniowych prowadzone były w zweryfikowanej sieci pomiarowej, która obejmowała ogółem 127 punktów pomiarowych.	
1.41.	Realizacja programu „Wisła 2000”	<p>W trakcie realizacji.</p> <p>Prawidłowa nazwa zadania powinna brzmieć „Program Wisła 2020”. Program Wisła 2020” jest skrótem nazwy rządowego „Programu dla Wisły i jej dorzecza do roku 2020”. Przygotowanie tego programu było inicjatywą podjętą przez organizacje pozarządowe, związane poprzez swoją działalność statutową z Wisłą.</p> <p>Z inicjatywy Związku Miast Nadwiślańskich, w dniu 2 czerwca 2000 r. w Toruniu podpisane zostało Porozumienie w sprawie Programu dla Wisły i jej Dorzecza na lata 2000 – 2020. Sygnatariuszami Porozumienia byli: Minister Środowiska, Szef Kancelarii Prezesa RM, Wojewodowie, Marszałkowie Województw i organizacje pozarządowe. Prezes Rady Ministrów, rozporządzeniem z dnia 20 czerwca 2002 r. w sprawie szczegółowego zakresu działania Ministra Środowiska, powierzył Ministrowi Środowiska obowiązek wykonywania zadań związanych z programem „Wisła - 2020”. Częścią Programu Wisła 2020 jest „Program ochrony przeciwpowodziowej w dorzeczu górnej Wisły” opracowany przez Ministerstwo Spraw Wewnętrznych i Administracji w 2008r.. Program ten jest programem inwestycyjnym. Aktualnie przygotowywana jest prognoza oceny oddziaływania Programu na środowisko, która powinna być zakończona do końca 2009 roku.</p> <p>Po jej sporządzeniu niezbędna będzie aktualizacja zadań w ramach Programu.</p>	<p><u>SRWP 2007-2020</u></p> <p>CEL STRATEGICZNY: Poprawa jakości środowiska oraz zachowanie i ochrona zasobów przyrodniczych i wartości krajobrazowych</p> <p>PRIORYTET 1: Ochrona wód i racjonalna gospodarka zasobami wodnymi.</p> <p>KIERUNEK DZIAŁANIA 3: Ochrona ludzi i mienia przed powodzią oraz suszą.</p> <p><u>POŚ WP</u></p> <p>PRIORYTET 2: Przeciwdziałanie zagrożeniom środowiska</p> <p>CEL ŚREDNIOOKRESOWY Cel nr 1 - Minimalizowanie skutków negatywnych zjawisk naturalnych, zapobieganie poważnym awariom, dostęp do wiarygodnych informacji o stanie środowiska.</p> <p><u>RPO WP na lata 2007-2013</u></p> <p>OS PRIORYTETOWA 4: Ochrona środowiska i zapobieganie zagrożeniom</p>
1.42	Realizacja współpracy z woj. małopolskim w sprawie poprawy stanu czystości rzeki Dulczy	Nie podjęto działań. Program monitoringu Wojewódzkiej Inspekcji Środowiska Kraków nie obejmuje Dulczy	W dokumentach strategicznych i programowych brak jest odniesienia do tego zadania
1.43	Realizacja współpracy z woj. małopolskim w sprawie poprawy stanu czystości rzeki Czarna Tarnowska	Nie podjęto działań. Program monitoringu Wojewódzkiej Inspekcji Środowiska Kraków nie obejmuje Czarnej Tarnowskiej	jak w pkt 1.42.
1.44	Realizacja współpracy z woj. małopolskim w sprawie poprawy stanu czystości Wisłoki	Realizacja działań na obszarze zlewni Wisłoki w ramach Krajowego Programu Oczyszczania Ścieków Komunalnych na lata 2003-2015.	<p><u>SRWP 2007-2020</u></p> <p>CEL STRATEGICZNY: Poprawa jakości środowiska oraz zachowanie i ochrona zasobów przyrodniczych i wartości krajobrazowych</p> <p>PRIORYTET 1:</p>

Ocena realizacji inwestycji celu publicznego o znaczeniu ponadlokalnym ujętych w planie zagospodarowania przestrzennego województwa podkarpackiego

			<p>Ochrona wód i racjonalna gospodarka zasobami wodnymi KIERUNEK DZIAŁANIA 2: Gospodarka ściekowa.</p> <p>POŚ WP PRIORYTET 1:Ochrona i efektywne wykorzystanie zasobów wodnych CELE ŚREDNIOOKRESOWE Cel nr 2 – Zwiększenie zasobów dyspozycyjnych wody dla województwa oraz zaspokojenie potrzeb ludności w odpowiednią jakościowo wodę przeznaczoną do spożycia przez ludzi. KIERUNKI DZIAŁAŃ: Przeciwdziałanie zanieczyszczeniom wody i ograniczanie emisji ze źródeł osadniczych</p> <p><u>KRAJOWY PROGRAM OCZYSZCZANIA ŚCIEKÓW KOMUNALNYCH NA LATA 2003-2015.</u></p> <p><u>PROGRAM POPRAWY CZYSTOŚCI ZLEWNI RZEKI WISŁOKI</u>” - zakresem terytorialnym obejmuje obszar 16 gmin województwa podkarpackiego i małopolskiego</p>
1.45	Realizacja współpracy z województwem lubelskim w sprawie poprawy stanu czystości rzek Tanew i Bukowa	Współpraca interwencyjna w przypadku sygnalizacji zagrożeń.	W dokumentach strategicznych i programowych brak jest odniesienia do tego zadania
1.47	Wdrożenie zasad ochrony przed niewłaściwym zagospodarowaniem przestrzennym obszarów GZWP wraz ze strefami ochronnymi	Proces ciągły. Zasady zagospodarowania przestrzennego określone są w miejscowych planach zagospodarowania przestrzennego i nie obejmują całego obszaru GZWP.	<p>SRWP 2007-2020 - brak odniesienia do tego zadania</p> <p>POŚ WP PRIORYTET 1:Ochrona i efektywne wykorzystanie zasobów wodnych CELE ŚREDNIOOKRESOWE Cel nr 2 – Zwiększenie zasobów dyspozycyjnych wody dla województwa oraz zaspokojenie potrzeb ludności w odpowiednią jakościowo wodę przeznaczoną do spożycia przez ludzi. KIERUNKI DZIAŁAŃ: Przeciwdziałanie zanieczyszczeniom wody i ograniczanie emisji ze źródeł osadniczych</p>
1.48	Realizacja programu „Czysta Wisłoka”	Proces ciągły.	jak w pkt. 1.44. – zadania tożsame

Ocena realizacji inwestycji celu publicznego o znaczeniu ponadlokalnym ujętych w planie zagospodarowania przestrzennego województwa podkarpackiego

1.49	Realizacja państwowego programu monitoringu wód podziemnych w sieci krajowej w wytypowanych punktach pomiarowych	Bieżąca realizacja programu prowadzona przez Państwowy Instytut Geologiczny.	<p>SRWP 2007-2020 – brak odniesienia do tego zadania</p> <p><u>POŚ WP</u> PRIORYTET 1: Ochrona i efektywne wykorzystanie zasobów wodnych CELE ŚREDNIOOKRESOWE Cel nr 2 – Zwiększenie zasobów dyspozycyjnych wody dla województwa oraz zaspokojenie potrzeb ludności w odpowiednią jakościowo wodę przeznaczoną do spożycia przez ludzi. KIERUNKI DZIAŁAŃ: Przeciwdziałanie zanieczyszczeniom wody i ograniczanie emisji ze źródeł osadniczych</p> <p>PROGRAM MONITORINGU ŚRODOWISKA W WOJEWÓDZTWIE PODKARPACKIM NA LATA 2007-2009</p>
Ochrona dziedzictwa kulturowego			
1.50	Zadanie wpisania na Listę Dziedzictwa Światowego UNESCO najcenniejszych zabytków województwa: w tym unikalnego kościoła drewnianego w Haczowie (gm. Haczów, powiat brzozowski) oraz drewnianego zespołu kościelno-plebańskiego w Bliznem (gm. Jasienica Rosielna, pow. brzozowski).	<p>Wpisano na Listę Światowego Dziedzictwa UNESCO:</p> <ol style="list-style-type: none"> 1) kościół drewniany w Haczowie, 2) drewniany zespół kościelno-plebański w Bliznem <p>Kolejne propozycje obiektów i zespołów do wpisania na listę UNESCO zawarte w Programie Opieki Nad Zabytkami w Województwie Podkarpackim na lata 2006 – 2009:</p> <ul style="list-style-type: none"> - grupa cerkwi (w ramach wpisu transgranicznego, polsko-słowacko-ukraińskiego), - Twierdza Przemyśl, - kopalnia ropy naftowej w Bóbrce. <p>Dodatkowo pojawia się propozycja wpisania zespołu klasztoru O.O. Bernardynów w Leżajsku.</p>	<p>SRWP 2000-2006</p> <p>PRIORYTET:</p> <p>Rozwój kultury i ochrona walorów przyrodniczych i krajobrazowych regionu jako warunek podniesienia konkurencyjności produktu turystycznego</p> <p>CEL STRATEGICZNY NR 1: Wzbogacenie istniejących i kreowanie nowych produktów turystycznych opartych na dziedzictwie kulturowym i unikatowych wartościach przyrodniczo-krajoznawczych</p> <p>KIERUNEK DZIAŁANIA 1: Rewaloryzacja dziedzictwa kulturowego, wartości krajobrazowych i przyrodniczych oraz rozwój działalności kulturalnej jako podstawa tworzenia produktu turystycznego regionu.</p> <p>Zgodnie z rekomendacją Podkarpackiego Wojewódzkiego Konserwatora Zabytków z/s w Przemyślu, instytucji opiniujących i ostatecznej decyzji podjętej przez Generalnego Konserwatora Zabytków i programem działań UNESCO w dziedzinie kultury</p>

Ocena realizacji inwestycji celu publicznego o znaczeniu ponadlokalnym ujętych w planie zagospodarowania przestrzennego województwa podkarpackiego

<p>1.51</p>	<p>Wyłonienie listy najcenniejszych zabytków i podniesienie ich do rangi „Pomnika Historii” (w dalszym etapie określenie sposobu i rodzaju ochrony). Proponowane obiekty i zespoły znajdują się w miejscowościach:</p> <ul style="list-style-type: none"> - Ulucz (gm. Dydnia) – cerkiew greko-katolicka drewniana, pow. brzozowski - Krasieczyn (gm. Krasieczyn) – zespół zamkowo-parkowy, pow. przemyski - Przemysł zespół historyczny, urbanistyczny miejski wraz z Twierdzą Przemysł, pow. przemyski grodzki i ziemski (m. i gm. Przemysł, gm. Żurawica, gm. Medyka, gm. Krasieczyn, gm. Orły) - Kalwaria Paławska – klasztor o.o Franciszkanów (gm. Fredropol), pow. przemyski - Posada Rybotycka – cerkiew (gm. Fredropol), pow. przemyski - Radruż, (gm. Horyniec) – zespół cerkiewny greko-katolicki drewniany, pow. lubaczowski - Łańcut (gmina i miasto Łańcut) – zespół pałacowo-parkowy, pow. łańcucki - Baranów Sandomierski (gm. Baranów Sandomierski) - zespół pałacowo-parkowy, pow. tarnobrzeski - Dukla - kościół z wyposażeniem rokokowym, pow. krośnieński (m. i gm. Dukla) - Leżajsk - zespół klasztorny – kościelny oo. Bernardynów pow. leżajski (m. i gm. Leżajsk) 	<p>Na terenie Podkarpacia znajdują się aktualnie 2 zespoły zabytkowe uznane za pomniki historii w 2005 roku:</p> <ul style="list-style-type: none"> - „Leżajsk – zespół klasztoru O.O. Bernardynów” - „Łańcut-zespół zamkowo-parkowy”. <p>Dodatkowo w 2007 roku rozpoczęto realizację projektu: „Rewitalizacja zabytkowych budynków Maneżu, Kasyna i Storczykarni Muzeum – Zamku w Łańcucie” współfinansowanego ze środków Mechanizmu Finansowego Europejskiego Obszaru Gospodarczego. 30 lipca 2008 otwarto storczykarnię. Planuje się uznanie kolejnych. Przykładowe propozycje Pomników Historii zawarte w Programie Opieki Nad Zabytkami w Województwie Podkarpackim na lata 2006 – 2009:</p> <ul style="list-style-type: none"> - grupa cerkwi (w ramach wpisu transgranicznego, polsko-słowacko-ukraińskiego), - Twierdza Przemysł, - kopalnia ropy naftowej w Bóbrce, - Baranów Sandomierski – zespół pałacowo-parkowy, - Chotyńiec – cerkiew, - Dukla – kościół parafialny, - Lubla - kościół drewniany, - Trzcينica - kościół drewniany, - Kalwaria Paławska – zespół kościelno-klasztorny oo. franciszkanów z zespołem kaplic kalwaryjskich, - Krasieczyn – zespół zamkowo-parkowy, - Krosno – zespół staromiejski, - Posada Rybotycka – cerkiew, - Przemysł – zespół staromiejski, - Radruż – zespół cerkiewny, - Ulucz – cerkiew. 	<p><u>SRWP 2007-2020</u> CEL STRATEGICZNY: Wszelchstronny rozwój kapitału społecznego, umożliwiający pełne wykorzystanie potencjału i możliwości rozwoju osobistego mieszkańców regionu. PRIORYTET 3: Rozwój kultury. KIERUNEK DZIAŁANIA 2: Kształtowanie kulturowej tożsamości regionalnej</p> <p><u>PROGRAM OPIEKI NAD ZABYTKAMI W WOJEWÓDZTWIE PODKARPACKIM NA LATA 2006 – 2009:</u> Część IV.1. Strategia ochrony dziedzictwa kulturowego województwa podkarpackiego Pkt.4. Ochrona obiektów zabytkowych o szczególnej wartości, sankcjonowanych wpisem na Listę Światowego Dziedzictwa Kulturalnego i Naturalnego UNESCO oraz Listę Pomników Historii</p>
<p>1.52</p>	<p>Utworzenie rezerwatów kulturowych (w tym archeologicznych) na terenach o wybitnym znaczeniu historycznym:</p> <ul style="list-style-type: none"> - Trzcينica (gm. Jasło - pow. jasielski) grodzisko z epoki brązu i wczesnego średniowiecza, - Trepcza (gm. Sanok - pow. sanocki) - wczesnośredniowieczny zespół osadniczy Horodziska i Horodyszcze, - Przemysł (pow. grodzki) - wczesnośredniowieczny 	<p>Obecnie obowiązująca ustawa o ochronie zabytków i opiece nad zabytkami, wprowadza nowe formy ochrony m. in. parki kulturowe. (patrz: 1.51). Odstępuje się od tworzenia rezerwatów kulturowych.</p> <p>Trwają prace nad utworzeniem skansenu archeologicznego w Trzcينicy. Projekt Muzeum Podkarpackiego w Krośnie. „Skansen archeologiczny „Karpacka Troja” w Trzcينicy – atrakcją turystyczną regionu” otrzymał w 2006 r. dofinansowanie</p>	<p>Zadanie nieaktualne w zapisanej formie. Kierunki działań w zakresie ochrony zabytków zapisane w takich dokumentach jak:</p> <p><u>SRWP 2007-2020</u> CEL STRATEGICZNY: Wszelchstronny rozwój kapitału społecznego, umożliwiający pełne wykorzystanie potencjału i możliwości rozwoju osobistego mieszkańców regionu.</p>

Ocena realizacji inwestycji celu publicznego o znaczeniu ponadlokalnym ujętych w planie zagospodarowania przestrzennego województwa podkarpackiego

	<p>gród, pozostałości rotundy, palatium - wzgórze zamkowe, relikty rotundy św. Mikołaja pod katedrą,</p> <p>- Radruż – (gm. Horyniec pow. lubaczowski) zespół cerkiewny gr. katolicki drewniany, wraz z otoczeniem</p>	<p>z Norweskiego Mechanizmu Finansowego. Prace trwają od października 2007 r.</p>	<p>PRIORYTET 3: Rozwój kultury. KIERUNEK DZIAŁANIA 2: Kształtowanie kulturowej tożsamości regionalnej</p> <p><u>PROGRAM OPIEKI NAD ZABYTKAMI W WOJEWÓDZTWIE PODKARPACKIM NA LATA 2006 – 2009:</u> Część IV.1. Strategia ochrony dziedzictwa kulturowego województwa podkarpackiego Pkt 6. Strategia ochrony archeologicznego dziedzictwa kulturowego na obszarze województwa podkarpackiego</p>
<p>*Ochrona i rewaloryzacja dziedzictwa kulturowego jako jednego z elementów kreowania produktu turystycznego</p>			
<p>1.53</p>	<p>Ochrona historycznych układów urbanistycznych wymagających szczególnej ochrony – kontynuacja procesów rozpoczętych w zakresie ochrony miast historycznych oraz wprowadzenie nowych zadań (tworzenie planów rewaloryzacji i rewitalizacji dla miast historycznych, wprowadzenie stref ochrony. W pierwszym etapie ochrona układów urbanistycznych : Jarosławia, Przemysła, Krosna, Sanoka następnie: Rzeszowa, Łańcuta, Przeworska, Tarnobrzega zespółów małomiasteczkowych: Głogowa Małopolskiego, Pruchnika, Pilzna, Jaćmierza, Kalwarii Paclawskiej (wieś), historycznych układów urbanistycznych : Iwonicza Zdroju, Rymanowa, Leska, Leżajska, Ulanowa, oraz Brzozowa i Strzyżowa. Szczególna ochrona 184 zabytkowych obiektów i zespółów obiektów o znaczeniu krajowym i regionalnym na terenie całego województwa.</p>	<p>Opracowywane i realizowane są plany rewitalizacji zabudowy zabytkowej m.in. w Rzeszowie, Krośnie, Sanoku, Przemysłu, Jarosławiu, Przeworsku.</p> <p>Modernizacja Zamku Kazimierzowskiego wraz z rewitalizacją Parku Miejskiego w Przemysłu - zadanie ujęte w Planie Indykatoryjnym Regionalnego Programu Operacyjnego Województwa Podkarpackiego na lata 2007–2013 do realizacji w latach 2007-2010.</p> <p>Wśród realizowanych prac wymienić można: W ramach Programu Dziedzictwo kulturowe, Priorytet 1: Rewaloryzacja zabytków nieruchomych i ruchomych w latach 2006-2007 podmioty z terenu województwa podkarpackiego uzyskały od Ministra Kultury i Dziedzictwa Narodowego 58 dotacji na łączną kwotę 11 943 523,63 zł. Do wykonywanych prac należały min: remont murów kościoła w Dukli, konserwacja barokowego refektarza w klasztorze w Leżajsku, prace remontowo – konserwatorskie w Kalwarii Paclawskiej, konserwacja kaplicy Grobu Bożego w bazylice w Przeworsku, remont elewacji kamienicy Orsettich w Jarosławiu, konserwacja witraży w bazylice archikatedralnej w Przemysłu, renowacja Bazylik Trójcy Św. w Krośnie, zakup i montaż instalacji przeciwpożarowej w kościołach z listy UNESCO w Bliznem i Haczowie, remont i konserwacja cerkwi</p>	<p>SRWP 2007-2020 CEL STRATEGICZNY: Wszeczhronny rozwój kapitału społecznego, umożliwiający pełne wykorzystanie potencjału i możliwości rozwoju osobistego mieszkańców regionu. PRIORYTET 3: Rozwój kultury. KIERUNEK DZIAŁANIA 2: Kształtowanie kulturowej tożsamości regionalnej</p> <p><u>PROGRAM OPIEKI NAD ZABYTKAMI W WOJEWÓDZTWIE PODKARPACKIM NA LATA 2006 – 2009:</u> Część IV.1. Strategia ochrony dziedzictwa kulturowego województwa podkarpackiego Pkt 3. Rewaloryzacja i rewitalizacja układów urbanistycznych i ruralistycznych</p>

Ocena realizacji inwestycji celu publicznego o znaczeniu ponadlokalnym ujętych w planie zagospodarowania przestrzennego województwa podkarpackiego

		<p>w Krempej, rekonstrukcja dachów cerkwi w Baligrodzie, rewaloryzacja dworu starościańskiego w Leżajsku. (Pełna lista w Sprawozdaniu z realizacji w latach 2006-2007 Wojewódzkiego Programu Opieki nad Zabytkami w województwie podkarpackim na lata 2006-2009, Urząd Marszałkowski Województwa Podkarpackiego Departament Edukacji i Kultury, Rzeszów 2009). W latach 2006-2007 Wojewódzki Konserwator Zabytków w Przemyślu rozdysonował będące w jego gestii środki m. in. na prace: przy zamkach w Krasieczynie i Baranowie Sandomierskim, kościele popaulińskim w Starej Wsi, zespole klasztorным Bernardynów w Leżajsku, kościele farnym w Przeworsku (dawny Bożogrobców), kościele Franciszkanów w Kalwarii Paławskiej, drewnianych kościołach w Bliznem i Trzciniicy, kościele farnym w Krośnie, zespole klasztorным Dominikanów w Jarosławiu (opr. Za: Sprawozdaniem z realizacji w latach 2006-2007 Wojewódzkiego Programu Opieki nad Zabytkami w województwie podkarpackim na lata 2006-2009, Urząd Marszałkowski Województwa Podkarpackiego Departament Edukacji i Kultury, Rzeszów 2009).</p>	
1.54	<p>Zapewnienie warunków do interdyscyplinarnego rozwoju miast historycznych polegającego na jednoczesnym zachowaniu unikatowych, wybitnych wartości historycznych, z drugiej strony zapewniający kreatywne działania w zakresie kształtowania nowego współczesnego wizerunku miast aktywnych gospodarczo i kulturalnie (rewitalizacja). Działania uaktywniające miasta muszą być oparte na wnikliwych analizach, szczegółowo zaproponowanych zasadach, indywidualnych dla każdego układu urbanistycznego w zależności od jego walorów, skali i możliwości oraz na interdyscyplinarnych studiach programowo-przestrzennych.</p>	<p>Lokalne programy rewitalizacji opracowano m. in. w Tarnobrzegu, Krośnie, Dębicy. Głównie pod kontem złożenia wniosków do RPO WP. Nabór wniosków do działania 7.1. „rewitalizacja miast” planowany jest na listopad 2009 r.</p> <p>Uchwałą Nr 542/XLVIII/09 Rady Miasta Jarosławia z dnia 23 marca 2009 r. utworzono w Jarosławiu pierwszy w regionie Park Kulturowy - Zespołu Staromiejskiego i Zespołu Klasztorного OO. Dominikanów. Propozycje utworzenia parków kulturowych, wg. zapisów Programu Opieki Nad Zabytkami w Województwie Podkarpackim na lata 2006 – 2009 obejmują obszary zlokalizowane w następujących miastach: Dukla, Iwonicz, Jarosław (zrealizowano) Kalwaria Paławska, Krasieczyn, Krosno, Leżajsk, Pruchnik, Przemyśl, Wielkie Oczy, Zagórz, oraz uzdrowiska Rymanów Zdrój oraz Iwonicz Zdrój.</p>	jak w pkt 1.53.

Ocena realizacji inwestycji celu publicznego o znaczeniu ponadlokalnym ujętych w planie zagospodarowania przestrzennego województwa podkarpackiego

1.55	<p>Obszar „wewnętrznej” otuliny Magurskiego Parku Narodowego (Krempna, Świątkowa Mała i Wielka, Kotań, Polany w gm. Krempna, pow. jasielski) wytypowany do objęcia studiami programowo-przestrzennymi i w ich obrębie różnorodnymi formami ochrony</p> <p>zadanie priorytetowe</p>	Nie podjęto studiów programowo-przestrzennych.	W dokumentach strategicznych oraz programowych brak odniesienia do tak sformułowanego zadania
1.56	<p>„Ruiny klasztoru karmelitów w Zagórze” z przełomem rzeki Osławy (gm. Zagórz, pow. sanocki) obszar wytypowany do objęcia studiami programowo-przestrzennymi i w ich obrębie docelowo różnorodnymi formami ochrony</p> <p>zadanie priorytetowe</p>	Nie podjęto studiów programowo-przestrzennych. Program Opieki Nad Zabytkami w Województwie Podkarpackim na lata 2006 – 2009 proponuje utworzenie na tym terenie parku kulturowego. Nie oznacza to jednak podjęcia konkretnych działań w tym kierunku.	<p>Brak odniesienia w obowiązujących dokumentach strategicznych i programowych dla tak sformułowanego zadania. Utworzenie parku kulturowego jest spójne z takimi dokumentami jak:</p> <p><u>SRWP 2007-2020</u> CEL STRATEGICZNY: Wszechstronny rozwój kapitału społecznego, umożliwiający pełne wykorzystanie potencjału i możliwości rozwoju osobistego mieszkańców regionu. PRIORYTET 3: Rozwój kultury. KIERUNEK DZIAŁANIA 2: Kształtowanie kulturowej tożsamości regionalnej</p> <p><u>PROGRAM OPIEKI NAD ZABYTKAMI W WOJEWÓDZTWIE PODKARPACKIM NA LATA 2006 – 2009:</u> Część IV.1. Strategia ochrony dziedzictwa kulturowego województwa podkarpackiego Pkt 2. Tworzenie parków kulturowych – zasady postępowania przy ich powoływaniu i propozycje dotyczące powołania parków kulturowych na terenie województwa podkarpackiego</p>
1.57	<p>„Krajobraz forteczny Twierdzy Przemyśl (gm. Przemyśl, m. Przemyśl, gm. Żurawica, gm. Orły, gm. Medyka, gm. Krasieczyn – pow. przemyski) obszar wytypowany do objęcia studiami programowo-przestrzennymi i w ich obrębie docelowo różnorodnymi formami ochrony</p> <p>zadanie priorytetowe</p>	<p>Obiekt proponowany do wpisania na listę UNESCO oraz uznania za Pomnik Historii.</p> <p>W 2008 roku utworzono Związek Gmin Fortecznych Twierdzy Przemyśl (gminy Bircza, Krasieczyn, Krzywca, Medyka, Orły, Przemyśl, Stubno, Żurawica, Miasto Przemyśl). Do jego zadań należy „aktywne wspieranie działań mających na celu ochronę dziedzictwa kulturowego oraz rozwój gospodarczy, zwłaszcza rozwój i promocję turystyki na terenie Gmin tworzących Związek”.</p>	<p><u>SRWP 2007-2020</u> CEL STRATEGICZNY: Wszechstronny rozwój kapitału społecznego, umożliwiający pełne wykorzystanie potencjału i możliwości rozwoju osobistego mieszkańców regionu. PRIORYTET 3: Rozwój kultury. KIERUNEK DZIAŁANIA 2:</p>

Ocena realizacji inwestycji celu publicznego o znaczeniu ponadlokalnym ujętych w planie zagospodarowania przestrzennego województwa podkarpackiego

		Wieloletni plan inwestycyjny Miasta Przemyśla na lata 2008 – 2012 przewiduje realizację zadania „Zagospodarowanie obiektów i terenów wchodzących w skład Zespołu Parków Kulturowych Twierdzy Przemyśl” - zadanie ujęte w Planie Indykatoryjnym Regionalnego Programu Operacyjnego Województwa Podkarpackiego na lata 2007–2013 do realizacji w latach 2008-2011.	Kształtowanie kulturowej tożsamości regionalnej <u>PROGRAM OPIEKI NAD ZABYTKAMI W WOJEWÓDZTWIE PODKARPACKIM NA LATA 2006 – 2009:</u> Część IV.1. Strategia ochrony dziedzictwa kulturowego województwa podkarpackiego Pkt 2. Tworzenie parków kulturowych – zasady postępowania przy ich powoływaniu i propozycje dotyczące powołania parków kulturowych na terenie województwa podkarpackiego
1.58	„Ruiny zamku w Mrukowej” (gm. Osiek Jasielski pow. jasielski), obszar wytypowany do objęcia studiami programowo-przestrzennymi i w ich obrębie docelowo różnorodnymi formami ochrony	Nie podjęto studiów programowo-przestrzennych. (Uwaga! W przypadku Mrukowej możemy raczej mówić o reliktach dawnego zamku niż o jego ruinach).	jak w pkt 1.55.
1.59	„Dolina Łopienki” (gm. Cisna pow. leski), obszar wytypowany do objęcia studiami programowo-przestrzennymi i w ich obrębie różnorodnymi formami ochrony	Nie podjęto studiów programowo-przestrzennych. Program Opieki Nad Zabytkami w Województwie Podkarpackim na lata 2006 – 2009 proponuje otwarcie na tym terenie parku kulturowego. Nie oznacza to jednak podjęcia konkretnych działań w tym kierunku.	jak w pkt 1.56.
1.60	„Kolejka wąskotorowa Cisna-Komańcza” (gm. Cisna pow. leski, gm. Komańcza w powiecie sanockim) obszar wytypowany do objęcia studiami programowo-przestrzennymi i w ich obrębie różnorodnymi formami ochrony	W trakcie realizacji. W czerwcu 2006 r. Fundacja Bieszczadzkiej Kolejki Leśnej przystąpiła do realizacji projektu „Kolejką Leśną przez Bieszczady”, którego celem był remont i aktywizacja 7-kilometrowego odcinka zabytkowej trasy kolejki Wola Michowa – Łupków oraz wdrażanie działań umożliwiających pełne wykorzystanie potencjału kolejki. Wyremontowano czterokilometrowy odcinek Wola Michowa – Smolnik (od 1 lipca 2009 kolejka kursuje do Smolnika). Trwają prace nad remontem odcinka do Łupkowa. Program Opieki Nad Zabytkami w Województwie Podkarpackim na lata 2006 – 2009 proponuje otwarcie na tym terenie parku kulturowego. Nie oznacza to jednak podjęcia konkretnych działań w tym kierunku.	jak w pkt 1.57.
1.61	„Ruiny zamku Sobień w Monastercu” (gm. Lesko, pow. leski) obszar wytypowany do objęcia studiami programowo-przestrzennymi i w ich obrębie różnorodnymi formami ochrony	Nie podjęto studiów programowo-przestrzennych. (Uwaga, od końca 2006 roku wieś nazywa się Manasterzec)	jak w pkt 1.55

Ocena realizacji inwestycji celu publicznego o znaczeniu ponadlokalnym ujętych w planie zagospodarowania przestrzennego województwa podkarpackiego

1.62	„Dolina Sanu” (gm. Dynów – pow. rzeszowski, gm. Dubiecko, gm. Krzywca, gm. i miasto Przemyśl – pow. przemyski) obszar wytypowany do objęcia studiami programowo-przestrzennymi i w ich obrębie różnorodnymi formami ochrony	Nie podjęto studiów programowo-przestrzennych	jak w pkt 1.55
1.63	„Kolejka wąskotorowa Przeworsk–Dynów” (gm. Dynów -pow. rzeszowski, gm. Przeworsk, gm. Kańczuga, gm. Jawornik Polski – pow. przeworski) obszar wytypowany do objęcia studiami programowo-przestrzennymi i w ich obrębie różnorodnymi formami ochrony	Nie podjęto studiów programowo-przestrzennych Program Opieki Nad Zabytkami w Województwie Podkarpackim na lata 2006 – 2009 proponuje otwarcie na tym terenie parku kulturowego. Nie oznacza to jednak podjęcia konkretnych działań w tym kierunku.	jak w pkt 1.56
1.64	„Ruiny zamku Kamieniec” wraz z otoczeniem (gm. Korczyna i Wojaszówka – pow. krośnieński) obszar wytypowany do objęcia studiami programowo-przestrzennymi i w ich obrębie docelowo różnorodnymi formami ochrony	Nie podjęto studiów programowo-przestrzennych Program Opieki Nad Zabytkami w Województwie Podkarpackim na lata 2006 – 2009 proponuje otwarcie na tym terenie parku kulturowego – Ruiny zamku Kamieniec wraz z rezerwatem Prządki. Nie oznacza to jednak podjęcia konkretnych działań w tym kierunku.	jak w pkt 1.56.
1.65	„Dolina Wiaru” (gmina Fredropol – pow. przemyski) obszar wytypowany do objęcia studiami programowo-przestrzennymi i w ich obrębie docelowo różnorodnymi formami ochrony	Nie podjęto studiów programowo-przestrzennych	jak w pkt. 1.55
Współpraca transgraniczna			
1.66	Realizacja programu likwidacji zagrożeń ekologicznych i ochrona wód w strefach przygranicznych, współpraca w tym zakresie ze stroną ukraińską – obwód lwowski na obszarze zlewni górnego Sanu	Proces ciągły – rekultywacja terenów wyrobiska posiarkowego w Jaworowie i obserwacja pola posiarkowego w Niemirowie, wspólne działania w zakresie monitoringu wód granicznych i zapobiegania poważnym awariom	<u>SRWP 2007-2020</u> CEL STRATEGICZNY Wspieranie rozwoju gospodarczego regionu, wykorzystanie potencjału turystycznego i dziedzictwa kulturowego oraz ochrona wartości przyrodniczo – krajobrazowych. PRIORYTET 3: Zachowanie obszarów cennych krajobrazowo oraz ochrona środowiska przyrodniczego. KIERUNEK DZIAŁANIA 1: Podejmowanie działań na rzecz ochrony środowiska <u>PROGRAM MONITORINGU ŚRODOWISKA W WOJEWÓDZTWIE PODKARPACKIM NA LATA 2007-2009</u> POŚ WP PRIORYTET 1 – OCHRONA I EFEKTYWNE

Ocena realizacji inwestycji celu publicznego o znaczeniu ponadlokalnym ujętych w planie zagospodarowania przestrzennego województwa podkarpackiego

			<p>WYKORZYSTANIE ZASOBÓW WODNYCH Cele średniookresowe Cel nr 1 – Ochrona zasobów wodnych poprzez eliminację lub ograniczanie emisji zanieczyszczeń ze źródeł punktowych i rozproszonych, eliminację substancji szczególnie szkodliwych dla środowiska wodnego oraz ograniczenie zrzutów pozostałych substancji tego typu.</p>
1.67	Realizacja skutecznej ochrony i wykorzystania zasobów przyrodniczych i kulturowych, współpraca ze Słowacją	W trakcie realizacji – współpraca instytucji uczestniczących w zarządzaniu ochroną przyrody (min. Magurskiego Parku Narodowego)	<p>SRWP 2007-2020 CEL STRATEGICZNY Wspieranie rozwoju gospodarczego regionu, wykorzystanie potencjału turystycznego i dziedzictwa kulturowego oraz ochrona wartości przyrodniczo – krajobrazowych. PRIORYTET 3: Zachowanie obszarów cennych krajobrazowo oraz ochrona środowiska przyrodniczego. KIERUNEK DZIAŁANIA 1: Podejmowanie działań na rzecz ochrony środowiska</p> <p>POŚ WP Cel strategiczny: rozwój współpracy międzynarodowej w zakresie ochrony środowiska</p>
1.68	Monitoring stanu czystości wód w przekrojach pomiarowo – kontrolnych sieci granicznej (zadania rządowe wojewódzkie): a) Sierakośce - na Wiarze - gmina Fredropol, b) Stanisławczyk – na Wiarze – gm. Przemyśl, c) Starzawa – na Wiszni – gm. Stubno, d) Budzyń – na Szkle – gm. Radymno, e) Krościenko – na Strwiążu – gm. Ustrzyki Dolne	Proces ciągły – punkty monitoringu zgodnie Programem monitoringu środowiska w województwie podkarpackim	<p>SRWP 2007-2020 CEL STRATEGICZNY Wspieranie rozwoju gospodarczego regionu, wykorzystanie potencjału turystycznego i dziedzictwa kulturowego oraz ochrona wartości przyrodniczo – krajobrazowych. PRIORYTET 3: Zachowanie obszarów cennych krajobrazowo oraz ochrona środowiska przyrodniczego. KIERUNEK DZIAŁANIA 1: Podejmowanie działań na rzecz ochrony środowiska</p> <p>POŚ WP PRIORYTET 1 – OCHRONA I EFEKTYWNE WYKORZYSTANIE ZASOBÓW WODNYCH Cele średniookresowe Cel nr 1 – Ochrona zasobów wodnych poprzez eliminację lub ograniczanie emisji zanieczyszczeń</p>

Ocena realizacji inwestycji celu publicznego o znaczeniu ponadlokalnym ujętych w planie zagospodarowania przestrzennego województwa podkarpackiego

			<p>ze źródeł punktowych i rozproszonych, eliminację substancji szczególnie szkodliwych dla środowiska wodnego oraz ograniczenie zrzutów pozostałych substancji tego typu.</p> <p>Aktualne punkty pomiarowe w monitoringu wód granicznych określa PROGRAM MONITORINGU ŚRODOWISKA W WOJEWÓDZTWIE PODKARPACKIM NA LATA 2007-2009</p>
1.69	Realizacja programu zrównoważonego rozwoju na obszarze funkcjonalnym „Zielone Karpaty”	<p>Nie utworzono specjalnego programu dla obszaru funkcjonalnego „Zielone Karpaty”</p> <p>Obecnie działania na rzecz zrównoważonego rozwoju Karpat wynikają z Konwencji Karpackiej (2003 r.) i realizowane są w różnych formach i przez różne organizacje i instytucje i projekty m.in.:</p> <ol style="list-style-type: none"> 1) Koalicja Zielone Karpaty 2006 r. – utworzona na podstawie Porozumienia województw karpackich w Sprawie Współdziałania Na Rzecz Zrównoważonego Rozwoju oraz Promocji Obszaru Zielone Karpaty i Konwencji Karpackiej (2006 r.) 2) „Projekt Karpacki” w ramach INTERREG IIIB CADSES (zrealizowany) 3) „Zielone Karpaty” – wielofunkcyjny rozwój obszarów górskich i podgórskich 4) Polsko-słowacki projekt zrównoważonego rozwoju terenów górskich i ochrony bioróżnorodności w Karpatach – prowadzony przez Pracownię na rzecz Wszystkich Istot i Lesoochronarskie Zoskupenie VLK 5) seminaria i konferencje 	<p>SRWP 2007-2020 – brak odniesienia do tego zadania</p> <p>WOJEWÓDZKI PROGRAM OPERACYJNY ROZWOJU REGIONALNEGO PODKARPACIA na lata 2001-2006 - nieaktualny</p> <p>Priorytet 3. Rozwój kultury i ochrona walorów przyrodniczych i krajobrazowych regionu jako warunek podniesienia konkurencyjności produktu turystycznego</p> <p>Kierunek działania 3.3 - Utworzenie zintegrowanego systemu ochrony przyrody</p> <p>Polskie ustawodawstwo (w tym ustawa o planowaniu i zagospodarowaniu przestrzennym) nie definiuje i nie uwzględnia obszarów funkcjonalnych</p>
1.70 *	Stworzenie programu rządowego ochrony i wykorzystania dziedzictwa kulturowego terenów przygranicznych w zakresie unikatowej architektury drewnianej w oparciu o Ministerstwo Kultury dotyczącego ochrony unikalnych zasobów architektury drewnianej świeckiej i sakralnej rzym. – katolickiej i gr. – katolickiej obszaru pogranicza polsko-ukraińskiego i polsko-słowackiego lub Karpat.	<p>Szlaki architektury drewnianej funkcjonują na terenach woj. podkarpackiego, małopolskiego i śląskiego. Nie mają jednak charakteru transgranicznego.</p> <p>W 2007 roku utworzono polsko -słowacki transgraniczny szlak rowerowy "Beskidzkie Muzea" obejmujący m. in. zabytki architektury drewnianej.</p>	<p>Brak odniesienia do dokumentów strategicznych oraz programowych (na poziomie krajowym i wojewódzkim) dla tak sformułowanego zadania.</p>

Ocena realizacji inwestycji celu publicznego o znaczeniu ponadlokalnym ujętych w planie zagospodarowania przestrzennego województwa podkarpackiego

<p>1.71</p>	<p>Utworzenie TOCH „Beskidy Wschodnie” – projektuje się włączenie się polskiej części obszaru Międzynarodowego Rezerwatu Biosfery „Karpaty Wschodnie” obejmującego: Bieszczadzki Park Narodowy, Ciśniańsko-Wetliński Park Krajobrazowy, Park Krajobrazowy Doliny Sanu.</p>	<p>Zadanie nie zostało zrealizowane. Zgodnie z Koncepcją Transgranicznych Obszarów Chronionych (TOCH). Wstępnie wytypowane Transgraniczne Obszary Chronione obejmujące aktualnie teren województwa Podkarpackiego to: Transgraniczny Obszar Chroniony „Roztocze” i Transgraniczny Obszar Chroniony Beskidy Wschodnie.</p>	<p><u>KPPZK</u> <u>SRWP 2007-2020 – brak odniesienia do tego zadania</u></p> <p><u>KONCEPCJA TRANSGRANICZNYCH</u> <u>OBSZARÓW CHRONIONYCH</u> - o wiodącej funkcji turystycznej, której założenia opracowano w 1992 r. w Instytucie Ochrony Środowiska i Turystyki na zlecenie Ministerstwa Ochrony Środowiska, Zasobów Naturalnych i Leśnictwa oraz Urzędu Kultury Fizycznej i Turystyki</p> <p>Tworzenie i funkcjonowanie obszarów TOCH może być finansowane w ramach <u>POLSKO -SZWAJCARSKIEGO PROGRAMU WSPÓŁPRACY 2010-2020</u></p> <p>PRIORYTET 2: Środowisko i infrastruktura OBSZAR TEMATYCZNY: Bioróżnorodność i ochrona ekosystemów oraz wsparcie transgranicznych inicjatyw środowiskowych CEL: Ochrona przyrody i zrównoważone funkcjonowanie ekosystemów na obszarach koncentracji geograficznej VI: Transgraniczne inicjatywy środowiskowe</p>
<p>1.72</p>	<p>Utworzenie TOCH „Roztocze” projektowane jest włączenie: Parku Krajobrazowego Puszczy Solskiej, Południoworoztoczańskiego Parku Krajobrazowego, Roztoczańskiego Obszaru Chronionego Krajobrazu (współpraca z województwem lubelskim)</p>	<p>Zadanie nie zostało zrealizowane. Zgodnie z Koncepcją Transgranicznych Obszarów Chronionych (TOCH) . Wstępnie wytypowane Transgraniczne Obszary Chronione obejmujące aktualnie teren województwa podkarpackiego to: Transgraniczny Obszar Chroniony „Roztocze” i Transgraniczny Obszar Chroniony Beskidy Wschodnie. Znaczna część tego obszaru znajduje się na terenie województwa lubelskiego</p>	<p>jak w pkt 1.71.</p>
<p>1.73</p>	<p>Utworzenie TOCH „Beskid Niski” w skład, którego na Podkarpaciu wchodziłyby: Magurski Park Narodowy i Jaśliński Park Krajobrazowy, część Obszaru Chronionego Krajobrazu Beskidu Niskiego oraz obszary kilkudziesięciu istniejących i projektowanych rezerwatów przyrody.</p>	<p>Zadanie nie zostało zrealizowane. Obszaru nie wskazano w Koncepcji Transgranicznych Obszarów Chronionych (TOCH) z 1992 r. , ale lista obszarów TOCH nie jest zamknięta.</p>	<p>Zadanie o takiej nazwie nie zostało wskazane w żadnym dokumencie na poziomie krajowym lub regionalnym. Obecnie tworzenie i funkcjonowanie obszarów TOCH może być finansowane w ramach <u>POLSKO-SZWAJCARSKIEGO PROGRAMU WSPÓŁPRACY 2010-2020</u></p> <p>PRIORYTET 2: Środowisko i infrastruktura OBSZAR TEMATYCZNY: Bioróżnorodność i ochrona ekosystemów oraz wsparcie transgranicznych</p>

Ocena realizacji inwestycji celu publicznego o znaczeniu ponadlokalnym ujętych w planie zagospodarowania przestrzennego województwa podkarpackiego

			<p>inicjatyw środowiskowych CEL: Ochrona przyrody i zrównoważone funkcjonowanie ekosystemów na obszarach koncentracji geograficznej VI: Transgraniczne inicjatywy środowiskowe</p>
1.74	<p>Realizacja projektów w ramach Funduszu Rozwoju Euroregionu Karpackiego (m.in. program na rzecz poprawy stosunków interetnicznych i transgranicznych oraz współpracy transgranicznej) oraz wspieranych przez UE w ramach Małych Projektów</p>	<p>Proces ciągły - realizowany poprzez różnorodne programy i finansowany ze środków Unii Europejskiej</p>	<p><u>SRWP 2007-2020 – brak odniesienia do tego zadania</u></p> <p>Zadanie w zapisanej formie jest nieaktualne. Zadania współpracy transgranicznej powinny obejmować szerszy zakres działań i podmiotów realizujących. Obecnie projekty współpracy transgranicznej realizowane są w ramach dokumentów Współpracy i realizujących postanowienia Konwencji Karpackiej np. <u>POLSKO-SZWAJCARSKIEGO PROGRAMU WSPÓŁPRACY 2010-2020</u> PRIORYTET 2: Środowisko i infrastruktura OBSZAR TEMATYCZNY: Bioróżnorodność i ochrona ekosystemów oraz wsparcie transgranicznych inicjatyw środowiskowych CEL: Ochrona przyrody i zrównoważone funkcjonowanie ekosystemów na obszarach koncentracji geograficznej V. Konwencja Karpacka: systemu współpracy i wdrażania</p>
1.75	<p>Opracowanie „Koncepcji Utworzenia Transgranicznych Terenów Turystycznych”(karpackie szlaki kulturowe :Szlak Architektury Drewnianej, Karpackie Szlaki Religijne, Karpacki Szlak Etnograficzny, Karpacki Szlak Cmentarzy Wojennych, Szlak „Śladami dawnej kultury mieszczańskiej i magnackiej w Karpatach”) oraz rekreacyjne (m. in. szlak uzdrowisk karpackich)</p>	<p>Koncepcja opracowana, nie realizowana. Przez obszar województwa podkarpackiego przebiegają obecnie następujące transgraniczne szlaki kulturowe: - Szlak „Beskidzkie Muzea” – rowerowy (utw. 2007), - Szlak Naftowy (utw. 2005), - Szlak Rodowy Gniazd Lubomirskich (utw. 2004), - Szlak Śladami Aleksandra Fredry (utw. 2004), , - Szlak Śladami Dobrego Wojaka Szwejka (utw. 2004), - Szlak Świątyń Karpackich (utw. 2002)</p> <p>Od 2005 roku Fundacja Ochrony Dziedzictwa Żydowskiego realizuje projekt Szlak Chasydzki. Obecnie łączy on miasta z terenu woj. lubelskiego oraz podkarpackiego oraz pojedynczy ośrodek miejski za granicą: Iwano-Frankowsk na Ukrainie. Trwają prace nad przedłużeniem szlaku i nadaniem mu charakteru</p>	<p>Działania na rzecz współpracy międzynarodowej w zakresie rozwoju turystyki poprzez tworzenie transgranicznej infrastruktury turystycznej, a zwłaszcza szlaków turystycznych uwzględniających wspólne dziedzictwo kulturowe, przyrodnicze, historyczne, a także przemysłowe zapisane zostały w: <u>SRWP 2007-2020</u> CEL STRATEGICZNY: Wspieranie rozwoju gospodarczego regionu, wykorzystanie potencjału turystycznego i dziedzictwa kulturowego oraz ochrona wartości przyrodniczo – krajobrazowych. PRIORYTET 2: Współpraca na rzecz rozwoju turystyki, ochrony i wykorzystania dziedzictwa kulturowego.</p>

Ocena realizacji inwestycji celu publicznego o znaczeniu ponadlokalnym ujętych w planie zagospodarowania przestrzennego województwa podkarpackiego

		<p>transgranicznego poprzez włączenie ośrodków z terenu Słowacji, Węgier i Rumunii.</p> <p>W 2007 roku utworzono Transgraniczny Szlak Rowerowy Beskidzkie Muzea tworzący pętlę łączącą 21 obiektów muzealnych najwyższej rangi na terenie Polski oraz Słowacji.</p> <p>Władze miasta Krosna oraz Stowarzyszenie Portius wspólnie z samorządami ze Słowacji oraz Węgier zabiegają o utworzenie produktu turystycznego w postaci Pociągu Retro Portius Express łączącego Krosno z Tokajem historyczną trasą „Pierwszej Węgiersko–Galicyjskiej Kolei Żelaznej”. Jest to inicjatywa o cechach transgranicznego szlaku kulturowego.</p>	<p>KIERUNEK DZIAŁANIA 3: Podejmowanie działań na rzecz rozwoju turystyki.</p>
<p>1.76</p>	<p>Edukacja społeczności lokalnych w zakresie ochrony krajobrazu kulturowego (w tym poprzez ukazywanie pozytywnych przykładów) zadanie priorytetowe</p>	<p>Realizowane w sposób ciągły poprzez różnorodne organizacje i instytucje.</p>	<p>SRWP 2000-2006 KIERUNEK DZIAŁANIA 2. Działania na rzecz regionalnej edukacji kulturalnej. CEL STRATEGICZNY NR 1 Wzbogacenie istniejących i kreowanie nowych produktów turystycznych opartych na dziedzictwie kulturowym i unikatowych wartościach przyrodniczo-krajoznawczych PRIORYTET: Rozwój kultury i ochrona walorów przyrodniczych i krajobrazowych regionu jako warunek podniesienia konkurencyjności produktu turystycznego.</p> <p>Obecnie szeroko zakrojone działania w dziedzinie krajobrazu należy prowadzić zgodnie z EUROPEJSKĄ KONWENCJĄ KRAJOBRAZOWĄ, sporządzoną we Florencji dnia 20 października 2000 r.</p>

Ocena realizacji inwestycji celu publicznego o znaczeniu ponadlokalnym ujętych w planie zagospodarowania przestrzennego województwa podkarpackiego

1.77	Tworzenie Podkarpackiego Systemu Informacji Przestrzennej w zakresie zasobów, ochrony, stanu i kształtowania środowiska	W trakcie realizacji. Na poziomie krajowym wdrażanie dyrektywy Komisji Europejskiej z czerwca 2004 ustanawiającej legalne ramy dla ustanowienia i działania Infrastruktury Informacji Przestrzennej w Europie- INSPIRE	<u>SRWP 2007-2020</u> CEL STRATEGICZNY: Tworzenie warunków dla wzrostu konkurencyjności gospodarki poprzez rozwijanie przedsiębiorczości, zwiększanie jej innowacyjności oraz podniesienie atrakcyjności inwestycyjnej regionu. <u>REGIONALNY PROGRAM OPERACYJNY</u> <u>WOJEWÓDZTWA PODKARPACKIEGO NA LATA</u> <u>2007-2013</u> CEL GŁÓWNY: Wzrost krajowej i międzynarodowej konkurencyjności gospodarki oraz poprawa dostępności przestrzennej Podkarpacia OŚ PRIORYTETOWA 3. Społeczeństwo informacyjne: DZIAŁANIE: budowa geograficznych Systemów Informacji Przestrzennej dla poziomu regionalnego i lokalnego
------	---	---	---

Ocena realizacji inwestycji celu publicznego o znaczeniu ponadlokalnym ujętych w planie zagospodarowania przestrzennego województwa podkarpackiego

2. INFRASTRUKTURA SPOŁECZNO - EKONOMICZNA			
2.1	Budowa wielofunkcyjnej trasy narciarskiej turystyczno – sportowej wraz z zapleczem socjalnym pod górę Żuków w gminie Ustrzyki Dolne, powiat bieszczadzki	Zadanie inwestycyjne w realizacji – powstała biegowa trasa narciarska pod górę Żuków oraz w okresie letnim funkcjonuje ścieżka spacerowa i dydaktyczna na szczyt góry Żuków; w planach budowa stadionu zimowego	<p>SRWP 2007-2020 CEL STRATEGICZNY Tworzenie warunków dla wzrostu konkurencyjności gospodarki poprzez rozwijanie przedsiębiorczości, zwiększanie jej innowacyjności oraz podniesienie atrakcyjności inwestycyjnej regionu. PRIORYTET 4 Turystyka jako czynnik rozwoju społeczno – gospodarczego województwa. KIERUNEK DZIAŁANIA 1 Podniesienie konkurencyjności produktu turystycznego</p> <p>STRATEGIA ROZWOJU TURYSTYKI WOJEWÓDZTWA PODKARPACKIEGO (SRTWP) Cel strategiczny 3: Zrównoważony rozwój i zarządzanie przestrzenią turystyczną Cel operacyjny nr 3.2.: Rozwój infrastruktury turystycznej i paraturystycznej zgodnie z zasadami zrównoważonego rozwoju Działanie 3.2.3.: Rozbudowa infrastruktury rekreacyjnej, rozrywkowej i sportowej sprofilowanej na konkretnych odbiorców</p>
2.2	Rozwój infrastruktury obsługi turystycznej w Ustrzykach Dolnych	Zadanie inwestycyjne zrealizowane	<p>SRWP 2000 - 2006 KIERUNEK DZIAŁANIA 2. Rozbudowa i modernizacja szeroko rozumianej infrastruktury turystycznej i podnoszenie jakości usług jako składowe rozwoju produktu turystycznego województwa. CEL STRATEGICZNY NR 1 Wzbogacenie istniejących i kreowanie nowych produktów turystycznych opartych na dziedzictwie kulturowym i unikatowych wartościach przyrodniczo-krajoznawczych</p>

Ocena realizacji inwestycji celu publicznego o znaczeniu ponadlokalnym ujętych w planie zagospodarowania przestrzennego województwa podkarpackiego

			<p>PRIORYTET: Rozwój kultury i ochrona walorów przyrodniczych i krajobrazowych regionu jako warunek podniesienia konkurencyjności produktu turystycznego.</p>
2.3	Utworzenie Środowiskowego Domu Samopomocy w Izdebkach (gmina Nozdrzec, pow. brzozowski)	Zadanie inwestycyjne zrealizowane	<p><u>SRWP 2000 – 2006</u> KIERUNEK DZIAŁANIA 4. Rozbudowa systemu pomocy społecznej i przeciwdziałanie skutkom wykluczenia społecznego. CELSTRATEGICZNY NR 2 Wzrost mobilności społecznej i zawodowej mieszkańców PIORYTET: KAPITAŁ LUDZKI Zbudowanie systemu gwarantującego wzrost kapitału ludzkiego województwa, zgodnie ze współczesnymi trendami rozwoju cywilizacji.</p>
2.4	Utworzenie ponadlokalnego ośrodka społecznego leczniczo – rehabilitacyjnego we wsi Wesoła gm. Nozdrzec pow. brzozowski.	Zadanie nie zostało zrealizowane	<p><u>SRWP 2007-2020</u> CEL STRATEGICZNY Bezpieczeństwo zdrowotne ludności. PIORYTET 2: Koordynacja działań w zakresie ochrony zdrowia oraz poprawy bezpieczeństwa ludności. KIERUNEK DZIAŁANIA 2. Rozbudowa i modernizacja regionalnej sieci infrastruktury ochrony zdrowia.</p>
2.5	Utworzenie ośrodków turystyczno – sportowych nad Sanem gmina Nozdrzec pow. brzozowski	Zadanie inwestycyjne zrealizowane	<p><u>SRWP 2000 – 2006</u> jak w pkt. 2.2</p>
2.6	Utworzenie ośrodków turystyczno – sportowych nad Sanem gmina Dydnia pow. brzozowski	Zadanie inwestycyjne nie rozpoczęte – nadal aktualne, Działania na rzecz rozwoju turystyki i sportu zostały określone w Strategii Rozwoju Gminy Dydnia do 2020 roku, jako jeden z jedenastu programów inwestycyjnych pn. „Zrównoważony Program Rozwoju Turystyki”, w ramach którego zawarto szereg programów na rzecz rozwoju turystyki i sportu - przewidziany okres realizacji lata 2009-2020	<p><u>SRWP 2007-2020</u> jak w pkt. 2.1 <u>SRTWP</u> Cel strategiczny 3: Zrównoważony rozwój i zarządzanie przestrzenią turystyczną Cel operacyjny nr 3.2.: Rozwój infrastruktury turystycznej i paraturystycznej zgodnie z zasadami zrównoważonego rozwoju Działanie 3.2.7.: Wykorzystanie walorów naturalnych i antropogenicznych województwa oraz ich zagospodarowanie.</p>

Ocena realizacji inwestycji celu publicznego o znaczeniu ponadlokalnym ujętych w planie zagospodarowania przestrzennego województwa podkarpackiego

2.7	Budowa sali sportowej dla LO w m. Pilzno, pow. dębicki	Zadanie zrealizowane	<p><u>SRWP 2000 - 2006</u> KIERUNEK DZIAŁANIA 3. Bezpieczeństwo zdrowotne ludności. CEL STRATEGICZNY NR 2 Wzrost mobilności społecznej i zawodowej mieszkańców PIORYTET: Kapitał ludzki zbudowanie systemu gwarantującego wzrost kapitału ludzkiego województwa, zgodnie ze współczesnymi trendami rozwoju cywilizacji</p>
2.8	Budowa Ośrodka Sanatoryjnego w Latoszynie gmina Dębica	Realizacja zadania na etapie przygotowania dokumentacji – obecnie wprowadzane są poprawki do operatu uzdrowiskowego	<p><u>SRWP 2007 - 2020</u> jak w pkt. 2.1 i jak w pkt. 2.4</p>
2.9	Utworzenie Środowiskowego Domu Samopomocy, gmina Brzostek pow. dębicki (kontynuacja)	Zadanie nie zostało zrealizowane	<p><u>SRWP 2007 - 2020</u> CEL STRATEGICZNY Integracja działań w zakresie pomocy społecznej. PIORYTET 3 Rozbudowa i modernizacja infrastruktury pomocy społecznej oraz rozwój zawodowy kadr pomocy społecznej. KIERUNEK DZIAŁANIA 1 Osiąganie wymaganych standardów i dalszy rozwój w zakresie infrastruktury pomocy społecznej.</p>
2.10	Budowa liceum ogólnokształcącego w miejscowości Borowa w gminie Czarna pow. dębicki	Zadanie nie zostało zrealizowane	<p><u>SRWP 2007 - 2020</u> CEL STRATEGICZNY Wszechstronny rozwój kapitału społecznego, umożliwiający pełne wykorzystanie potencjału i możliwości rozwoju osobistego mieszkańców regionu. PIORYTET 1 Poprawa jakości systemu edukacji jako warunek pogłębiania wiedzy i wzrostu kompetencji. KIERUNEK DZIAŁANIA 3 Podniesienie jakości kształcenia.</p>
2.11	Budowa Zespołu Kąpieliskowego z krytą pływalnią (basen pełnowymiarowy, sauna, zjeżdżalnia i infrastruktura towarzysząca) w Jarosławiu	Zadanie inwestycyjne zrealizowane	<p><u>SRWP 2000 - 2006</u> jak w pkt. 2.2</p>

Ocena realizacji inwestycji celu publicznego o znaczeniu ponadlokalnym ujętych w planie zagospodarowania przestrzennego województwa podkarpackiego

2.12	Utworzenie Środowiskowego Domu Samopomocy, gmina Rokietnica pow. jarosławski	Zadanie nie zostało zrealizowane	SRWP 2007 - 2020 jak w pkt. 2.9
2.13	Budowa krytej pływalni w Jaśle (basen sportowy pełnowymiarowy, basen rekreacyjny, zjeżdżalnia, sztuczna plaża, solaria, gabinety odnowy biologicznej) w Jaśle	Inwestycja zrealizowana – obiekt oddany do użytku w sezonie letnim 2002r.	SRWP 2000 – 2006 jak w pkt. 2.2
2.14	Utworzenie Środowiskowego Domu Samopomocy w Jaśle	Zadanie inwestycyjne nie rozpoczęte - aktualne	SRWP 2007 - 2020 jak w pkt. 2.9
2.15	Utworzenie Środowiskowego Domu Samopomocy w gm. Kołaczyce	Zadanie inwestycyjne nie rozpoczęte – nadal aktualne; planowana realizacja w latach 2008-2015 (<i>wniosek do zmiany planu województwa</i>)	
2.16	Utworzenie Środowiskowego Domu Samopomocy w gm. Nowy Żmigród, pow. jasielski	Zadanie inwestycyjne nie rozpoczęte - nieaktualne	
2.17	Utworzenie Środowiskowego Domu Samopomocy w gm Skołyszyn, pow. jasielski	Inwestycja zrealizowana – obiekt oddany do użytku na początku 2005r.	SRWP 2000 – 2006 jak w pkt. 2.3
2.18	Budowa ośrodka wypoczynkowo – sportowego „Maziarnia” w Wilczej Woli gmina Dzikowiec, pow. kolbuszowski	Zadanie nie zostało zrealizowane	SRWP 2007 - 2020 jak w pkt. 2.1 SRTWP jak w pkt. 2.6
2.19	Budowa Ośrodka Szkolenia Ustawicznego, gm. Majdan Królewski, pow. kolbuszowski	Zadanie inwestycyjne zrealizowane	SRWP 2000 – 2006 jak w pkt. 2.7
2.20	Utworzenie Środowiskowego Domu Samopomocy w gm. Cmolasy, pow. kolbuszowski	Zadanie inwestycyjne zrealizowane	SRWP 2000 – 2006 jak w pkt. 2.3
2.21	Budowa Domu Spokojnej Starości w Korczyni, pow. krośnieński	Zadanie inwestycyjne nie rozpoczęte – nadal aktualne; przewidywane lata realizacji 2010-2011 (<i>Plan Rozwoju Lokalnego Powiatu Krośnieńskiego na lata 2007-2013</i>)	SRWP 2007 - 2020 jak w pkt. 2.9
2.22	Utworzenie Środowiskowego Domu Samopomocy w gm. Dukla, pow. krośnieński	Zdanie inwestycyjne zrealizowane, obiekt funkcjonuje od 2005r.	SRWP 2000 – 2006 jak w pkt. 2.3
2.23	Budowa liceum wraz z zespołem szkół w Dukli	Zdanie inwestycyjne w realizacji - kontynuacja budowy gimnazjum i liceum. Planowane oddanie gimnazjum do użytku - wrzesień 2010 rok. W styczniu 2009r. oddano do użytku pełnowymiarowe boisko do piłki nożnej ze sztuczną nawierzchnią przy budowanych gimnazjum i LO w Dukli. W kompleksie boisk mają być jeszcze boiska do siatkówki i koszykówki oraz korty tenisowe.	SRWP 2007 - 2020 jak w pkt. 2.10

Ocena realizacji inwestycji celu publicznego o znaczeniu ponadlokalnym ujętych w planie zagospodarowania przestrzennego województwa podkarpackiego

2.24	Budowa ośrodków sportów wodnych w dorzeczu Jasiołki, gm. Dukla	W trakcie realizacji, inwestycja prywatna	SRWP 2007 - 2020 jak w pkt. 2.1 SRTWP jak w pkt. 2.6
2.25	Budowa szkoły średniej LO wraz z salą sportową pełnowymiarową w Chorkówce, pow. krośnieński	Zdanie inwestycyjne nie rozpoczęte – nadal aktualne	SRWP 2007 - 2020 jak w pkt. 2.10
2.26	Budowa hali widowiskowo-sportowej w Jedliczu, pow. krośnieński	Zdanie inwestycyjne zrealizowane – obiekt oddany do użytku jesienią 2003 r.	SRWP 2000 – 2006 KIERUNEK DZIAŁANIA 1. Rewaloryzacja dziedzictwa kulturowego, wartości krajobrazowych i przyrodniczych oraz rozwój działalności kulturalnej jako podstawa tworzenia produktu turystycznego regionu. CEL STRATEGICZNY NR 1 Wzbogacenie istniejących i kreowanie nowych produktów turystycznych opartych na dziedzictwie kulturowym i unikatowych wartościach przyrodniczo-krajoznawczych PRIORYTET: Rozwój kultury i ochrona walorów przyrodniczych i krajobrazowych regionu jako warunek podniesienia konkurencyjności produktu turystycznego.
2.27	Uzyskanie budynku dla Zespołu Szkół Specjalnych w Rymanowie Zdroju	Zadanie zrealizowane: ZSS w Rymanowie Zdroju (szkoła podstawowa, gimnazjum) mieści się przy ulicy Leśna 4, w obiekcie sanatoryjnym Zimowit. Jest to szkoła sanatoryjna zapewniająca młodym kuracjom ciągłość nauki podczas pobytu w sanatorium.	SRWP 2007 - 2020 jak w pkt. 2.9 i pkt. 2.10
2.28	Utworzenie Środowiskowego Domu Samopomocy w Lesku	Realizacja ukończona, obiekt oddany do użytku w 2005r.	SRWP 2000 – 2006 jak w pkt. 2.3
2.29	Utworzenie Środowiskowego Domu Samopomocy dla osób z zaburzeniami psychicznymi na ok. 30 miejsc w Leżajsku	Nie podjęto działań	SRWP 2007 - 2020 jak w pkt. 2.9
2.30	Budowa krytej pływalni pełnowymiarowej w Leżajsku	Zadanie inwestycyjne zrealizowane	SRWP 2000 – 2006 jak w pkt. 2.2
2.31	Utworzenie Centrum Dziedzictwa Kulturowego i Informacji Turystycznej w Leżajsku z infrastrukturą turystyczną	Zadanie inwestycyjne zrealizowane	SRWP 2000 – 2006 jak w pkt. 2.2 i pkt. 2.26

Ocena realizacji inwestycji celu publicznego o znaczeniu ponadlokalnym ujętych w planie zagospodarowania przestrzennego województwa podkarpackiego

2.32	Budowa szkoły ponadgimnazjalnej w Grodzisku Dolnym, pow. leżajski	Nie podjęto działań	SRWP 2007 - 2020 jak w pkt. 2.10
2.33	Zorganizowanie Zawodowej Szkoły Wyższej w Nowej Sarzynie	Nie podjęto działań	
2.34	Budowa pełnowymiarowej hali sportowej z krytym basenem w Nowej Sarzynie	Realizacja ukończona	SRWP 2000 – 2006 jak w pkt. 2.2
2.35	Rozbudowa i modernizacja Szpitala Rejonowego w Lubaczowie	Zadanie w trakcie realizacji	SRWP 2007 - 2020 jak w pkt. 2.4
2.36	Budowa kompleksu basenowo – rekreacyjnego w Lubaczowie	Zadanie w trakcie realizacji - kompleks przy Zespole Szkół im. gen. Józefa Kustronia w Lubaczowie - oddano do użytku halę sportową, w planach budowa krytej pływalni oraz powstanie bazy noclegowej	SRWP 2007 - 2020 jak w pkt. 2.1 SRTWP jak w pkt. 2.1
2.37	Utworzenie Środowiskowego Domu Samopomocy w Lubaczowie	Zadanie inwestycyjne zrealizowane – obiekt ŚDS oddany do użytku na przełomie 2003/2004r.	SRWP 2000 – 2006 jak w pkt. 2.3
2.38	Utworzenie Środowiskowego Domu Samopomocy w gm. Cieszanów pow. lubaczowski	Zadanie inwestycyjne zrealizowane	
2.39	Rozbudowa Samodzielnego Publicznego Zespołu Opieki Zdrowotnej (rozbudowa szpitala) w Mielcu.	Zadanie w trakcie realizacji – na etapie przygotowania dokumentacji i bilansowania środków	SRWP 2007 - 2020 jak w pkt. 2.4
2.40	Modernizacja stadionu sportowego STAL MIELEC	Przygotowanie prac wstępnych – sporządzenie nowego projektu modernizacji stadionu	SRTWP jak w pkt. 2.1
2.41	Utworzenie Środowiskowego Domu Samopomocy w gm. Radomyśl Wielki, pow. mielecki	Nie podjęto działań	SRWP 2007 - 2020 jak w pkt. 2.9
2.42	Budowa Domu Pomocy Społecznej w Przecławiu, pow. mielecki	Nie podjęto działań	
2.43	Utworzenie Domu Pomocy Społecznej na terenie powiatu nizańskiego	Nieaktualne, powiaty nie realizacja już takich zadań	
2.44	Budowa Domu Pomocy Społecznej w Rudniku nad Sanem	Zadanie nieaktualne, w związku z protestem ludzi	
2.45	Utworzenie Środowiskowego Domu Samopomocy w gm. Krzeszów, pow. nizański	Zadanie inwestycyjne będzie realizowane od 2010 roku	SRWP 2007 - 2020 jak w pkt. 2.9
2.46	Utworzenie Środowiskowego Domu Samopomocy w gm. Ulanów, pow. nizański	Zadanie nieaktualne	SRWP 2007 - 2020 jak w pkt. 2.9
2.47	Budowa ośrodka rekreacji i sportu w Ulanowie pow. nizański	Zadanie inwestycyjne zrealizowane W pierwszym półroczu 2008r. zakończono budowę Ośrodka Rekreacyjno – Sportowego „Błękitny San” w Ulanowie. Inwestycja była finansowana w 75 % z Europejskiego	SRWP 2007 - 2020 jak w pkt. 2.1

Ocena realizacji inwestycji celu publicznego o znaczeniu ponadlokalnym ujętych w planie zagospodarowania przestrzennego województwa podkarpackiego

		Funduszu Rozwoju Regionalnego w ramach ZZPORR, w 10% z budżetu państwa, i w 15% z budżetu gminy	
2.48	Rozbudowa Samodzielnego, Publicznego Szpitala dla Nerwowo i Psychiczenie Chorych w Żurawicy, pow. przemyski	Zadanie inwestycyjne w realizacji polegające na rozbudowie, przebudowie, remontach, dostosowaniu dla osób niepełnosprawnych	SRWP 2007 - 2020 jak w pkt. 2.4
2.49	Utworzenie Środowiskowego Domu Samopomocy w gm. Bircza, pow. przemyski	Zadanie inwestycyjne zrealizowane	SRWP 2007 - 2020 jak w pkt. 2.9
2.50	Budowa Ekumenicznego Domu Pomocy Społecznej w Prałkowcach gm. Krasiczyn, pow. przemyski	Zadanie inwestycyjne w realizacji – IV etap (ostatni)	SRWP 2007 - 2020 jak w pkt. 2.9
2.51	Utworzenie ośrodka rekreacyjno-sportowego przy zbiorniku retencyjnym „Łączki Kucharskie”, gmina Ropczyce	Nie podjęto działań Zakończenie budowy zbiornika retencyjnego planowane w 2013 r.: (<i>Plan rozwoju lokalnego gminy Ropczyce 2005-2013</i>)	SRWP 2007 - 2020 jak w pkt. 2.1 SRTWP jak w pkt. 2.6
2.52	Utworzenie Środowiskowego Domu Samopomocy w Ropczycach	Zadanie inwestycyjne zrealizowane	SRWP 2000 – 2006 jak w pkt. 2.3
2.53	Budowa hali widowiskowo-sportowej w Ropczycach	Zadanie inwestycyjne zrealizowane	SRWP 2000 – 2006 jak w pkt. 2.2 i 2.26
2.54	Budowa ośrodka sportu i rekreacji nad projektowanym zbiornikiem retencyjnym „Pogwizdów Stary – Raniżów, gm. Głogów Małopolski, pow. rzeszowski	Zadanie nie zostało zrealizowane	SRWP 2007 - 2020 jak w pkt. 2.1
2.55	Budowa ośrodka wypoczynku i rekreacji w Lipiu, gm. Głogów Małopolski	Nie podjęto działań Działanie jest wymienione jako jedno z zadań do realizacji w projekcie <i>Strategii Rozwoju Gminy Głogów Małopolski na lata 2008-2020</i>	SRTWP jak w pkt. 2.1 i 2.6
2.56	Utworzenie ośrodka wypoczynku, turystyki i sportu oraz ośrodka hipoterapii w Zabajce, gm. Głogów Małopolski	Zadanie nie zostało zrealizowane	
2.57	Utworzenie Środowiskowego Domu Samopomocy w gminie Głogów Małopolski	Zadanie inwestycyjne zrealizowane	SRWP 2000 – 2006 jak w pkt. 2.3
2.58	Budowa ośrodka sportu i rekreacji (basen pełnowymiarowy, korty tenisowe i inne) w Głogowie Małopolskim	W trakcie realizacji – basen oddano do użytku w 2008 r.	SRWP 2007 - 2020 jak w pkt. 2.1 SRTWP jak w pkt. 2.1
2.59	Utworzenie Liceum Ogólnokształcącego w Głogowie Małopolskim	Funkcjonuje od roku szkolnego 2002/2003	SRWP 2000 – 2006 jak w pkt. 2.7
2.60	Utworzenie ośrodka turystyczno – sportowego w Dynowie, pow. rzeszowski	Zadanie zrealizowane	SRWP 2007 - 2020 jak w pkt. 2.1

Ocena realizacji inwestycji celu publicznego o znaczeniu ponadlokalnym ujętych w planie zagospodarowania przestrzennego województwa podkarpackiego

2.61	Utworzenie ośrodków turystyczno – sportowych nad Sanem gmina Dynów pow. rzeszowski	Zadanie w trakcie realizacji – oddano do użytku stanicę w Bachórze, boisko sportowe	<u>SRWP 2007 - 2020</u> jak w pkt. 2.1 <u>SRTWP</u> jak w pkt. 2.6
2.62	Utworzenie Środowiskowego Domu Samopomocy w gminie Boguchwała, pow. rzeszowski	Zadanie nie zostało zrealizowane	<u>SRWP 2007 - 2020</u> jak w pkt. 2.9
2.63	Utworzenie Środowiskowego Domu Samopomocy w gminie Kamień, pow. rzeszowski	Zadanie zrealizowane Obiekt oddany do użytku w lipcu 2007 roku. Środowiskowy Dom Samopomocy powstał w starym budynku szkoły	<u>SRWP 2007 - 2020</u> jak w pkt. 2.9
2.64	Budowa Centrum Rehabilitacyjno Socjalnego przy Domu Pomocy Społecznej w Górnicy, gmina Sokołów Młp., pow rzeszowski	I etap zakończony w 2001 roku; II etap – nie zrealizowano	<u>SRWP 2007 - 2020</u> jak w pkt. 2.9
2.65	Utworzenie Środowiskowego Domu Samopomocy w gminie Sokołów Młp., pow. rzeszowski	Zadanie inwestycyjne zrealizowane	<u>SRWP 2000 – 2006</u> jak w pkt. 2.3
2.66	Budowa bazy sportowo-turystycznej na terenie gminy Tyczyn	Zadanie nie zostało zrealizowane	<u>SRWP 2007 - 2020</u> jak w pkt. 2.1 <u>SRTWP</u> jak w pkt. 2.1
2.67	Utworzenie domów pomocy społecznej na terenie gminy Tyczyn	Zadanie inwestycyjne zrealizowane	<u>SRWP 2000 – 2006</u> jak w pkt. 2.3
2.68	Budowa ośrodka sportowego w Nowej Wsi gm. Trzebownisko	Zadanie pn. „Centrum Sportowo-Rekreacyjne w Nowej Wsi w trakcie realizacji I etap zakończony – budowa pływalni, II etap projektu w trakcie realizacji – budowa wielofunkcyjnego budynku z przewiązką III etap planowany - budowa pełnowymiarowego boiska z bieżnią i skocznią do celów lekkoatletycznych.	<u>SRTWP</u> jak w pkt. 2.1
2.69	Utworzenie Środowiskowego Domu Samopomocy w Wolicy, gmina Bukowsko, pow. sanocki	Zadanie inwestycyjne zrealizowane – obiekt oddany do użytku w marcu 2007 roku	<u>SRWP 2007 - 2020</u> jak w pkt. 2.9
2.70	Utworzenie ośrodków turystyczno - sportowych nad Sanem gmina Sanok, pow. sanocki	Inwestycja w realizacji - w Międzybrodziu oraz Tyrawie Solnej powstają domki rekreacyjne	<u>SRWP 2007 - 2020</u> jak w pkt. 2.1 <u>SRTWP</u> jak w pkt. 2.6

Ocena realizacji inwestycji celu publicznego o znaczeniu ponadlokalnym ujętych w planie zagospodarowania przestrzennego województwa podkarpackiego

2.71	Rozbudowa Szpitala Powiatowego w Stalowej Woli	I etap zakończony- wybudowano pawilon diagnostyczno-zabiegowego, oddano do użytku oddziału hemodynamiki II etap – w trakcie realizacji	<u>SRWP 2007 - 2020</u> jak w pkt. 2.4
2.72	Realizacja projektu EDEN w Stalowej Woli	Zadanie nie zostało zrealizowane	Brak odniesienia do dokumentów strategicznych
2.73	Budowa hali sportowej pełnowymiarowej przy Zespole Szkół Ekonomicznych w Stalowej Woli	Zadanie zrealizowane	<u>SRWP 2000 – 2006</u> jak w pkt. 2.7
2.74	Utworzenie Zakładu Pielęgnacyjno – Opiekuńczego (na bazie Szpitala Kolejowego) w Stalowej Woli	Zadanie zrealizowane, ośrodek jest czynny	<u>SRWP 2000 – 2006</u> jak w pkt. 2.3
2.75	Utworzenie Parku Innowacji Przedsiębiorczości „Technopark” w Stalowej Woli	Zadanie rozpoczęte poprzez opracowanie planu miejscowego dla tego terenu (2006 r.) Przygotowywana dokumentacja Złożono wnioski o dofinansowanie ze środków unijnych. Obecnie nazwa projektu brzmi „Od COP-u do innowacji i rozwoju”- Inkubator Technologiczny w Stalowej Woli jako narzędzie rozwoju gospodarki i innowacji Polski Wschodniej. Przedmiotem projektu jest wyposażenie obiektu tworzono inkubatora technologicznego w maszyny i urządzenia oraz w infrastrukturę badawczą przeznaczoną dla początkujących przedsiębiorców.	<u>SRWP 2007 - 2020</u> CEL STRATEGICZNY Tworzenie warunków dla wzrostu konkurencyjności gospodarki poprzez rozwijanie przedsiębiorczości, zwiększanie jej innowacyjności oraz podniesienie atrakcyjności inwestycyjnej regionu. PIORYTET 2 Budowanie regionalnego systemu innowacji. KIERUNEK DZIAŁANIA 1 Wzmocnienie innowacyjnych firm i stymulowanie powstawania nowych przedsiębiorstw innowacyjnych <u>REGIONALNA STRATEGIA INNOWACJI WOJEWÓDZTWA PODKARPACKIEGO (RSIWP) 2005-2013</u> PRIORYTET 1 Otwarta, efektywna sieć kreowania i wsparcia innowacyjności CEL STRATEGICZNY 1 Wzmocnienie i rozwój podkarpackiego regionalnego systemu innowacji CEL OPERACYJNY 6 Budowa infrastruktury wsparcia innowacji <u>PO Rozwój Polski Wschodniej 2007-1013</u> Lista Indywidualnych Projektów Oś priorytetowa I: Nowoczesna Gospodarka Działanie I.3 Wspieranie Innowacji

Ocena realizacji inwestycji celu publicznego o znaczeniu ponadlokalnym ujętych w planie zagospodarowania przestrzennego województwa podkarpackiego

2.76	Budowa obiektu dla filii Pedagogicznej Biblioteki Wojewódzkiej w Stalowej Woli	Zadanie nie zostało zrealizowane	SRWP 2007 - 2020 jak w pkt. 2.10
2.77	Budowa Domu Pomocy Społecznej w Radomyślu nad Sanem, pow. stalowowolski	Zadanie nie zostało zrealizowane	SRWP 2007 - 2020 jak w pkt. 2.9
2.78	Budowa Domu Pomocy Społecznej we wsi Irena, gmina Zaklików, pow. stalowowolski	Zadanie w trakcie realizacji; część obiektu oddana do użytku	SRWP 2007 - 2020 jak w pkt. 2.9
2.79	Budowa Domu Pomocy Społecznej w Strzyżowie – Łętowni, pow. strzyżowski	Nie podjęto działań	SRWP 2007 - 2020 jak w pkt. 2.9
2.80	Budowa krytej pływalni w Strzyżowie	Zadanie inwestycyjne zostało zrealizowane	SRWP 2000 – 2006 jak w pkt. 2.2
2.81	Rozbudowa Domu Pomocy Społecznej w Gliniku Dolnym, gmina Frysztak, pow. strzyżowski	Zadanie w trakcie realizacji	SRWP 2007 - 2020 jak w pkt. 2.9
2.82	Budowa kompleksu rekreacyjno-leczniczego z wykorzystaniem wód geotermalnych w gm. Wiśniowa	Zadanie niezrealizowane; przystąpiono do zmiany studium gm. Wiśniowa - etap uzgodnień i opiniowania	SRWP 2007 - 2020 jak w pkt. 2.1
2.83	Zagospodarowanie sportowo – rekreacyjne zwałowiska zewnętrznego kopalni „Machów” i zbiornika „Machów” w Dąbrowicy, gmina Baranów Sandomierski, pow. tarnobrzski	Zadanie nie zostało zrealizowane	SRTWP jak w pkt. 2.6
2.84	Budowa kompleksu oświatowo-rekreacyjnego z obiektami sportowymi w Baranowie Sandomierskim	Zadanie nie zostało zrealizowane	SRWP 2007 - 2020 jak w pkt. 2.1 SRTWP jak w pkt. 2.1
2.85	Budowa rafinerii „Jeziórko” w gminie Grębów, pow. tarnobrzski	Zadanie nieaktualne	Brak odniesienia w dokumentach strategicznych
2.86	Budowa Zespołu Szkół Ekonomicznych w Nowej Dębie	Zadanie nieaktualne	SRWP 2007 - 2020 jak w pkt. 2.10
2.87	Rozwój Uniwersytetu Rzeszowskiego m. in. budowa obiektów dla potrzeb Uniwersytetu (biblioteka i inne - kontynuacja) w Rzeszowie	Oddano do użytku bibliotekę UR; zaadaptowano budynek przy ul. Dąbrowskiego dla potrzeb Instytutu Muzyki; przebudowano pałac w Weryni na cele naukowo-dydaktyczne	SRWP 2007 - 2020 jak w pkt. 2.10 RSIWP 2005-2013 PRIORYTET 2 Zwiększenie potencjału instytucji edukacyjnych, naukowych i badawczo-rozwojowych regionu CEL STRATEGICZNY 1 Zwiększenie wykorzystania potencjału badawczo-rozwojowego dla wzrostu innowacyjności gospodarki województwa podkarpackiego CEL OPERACYJNY 4

Ocena realizacji inwestycji celu publicznego o znaczeniu ponadlokalnym ujętych w planie zagospodarowania przestrzennego województwa podkarpackiego

		<p><u>Inwestycje celu publicznego o znaczeniu ponadlokalnym będące w realizacji i planowane do realizacji po 2008 r.</u></p> <ul style="list-style-type: none"> - Uruchomienie kompleksu naukowo-dydaktycznego ZALESIE - Regionalne Centra Innowacji i Transferu Technologii Produkcji, Przetwarzania oraz Marketingu w Sektorze Rolno-Spożywczym (budowa nowych budynków i modernizacja istniejących). Zadania inwestycyjne: <ul style="list-style-type: none"> I „Centrum Transferu Technologii i Badań Podstawowych” Wydziału Biologiczno-Rolniczego. II „Centrum Innowacji i Wdrożeń w Przemśle Spożywczym oraz Centrum Technologii Przetwarzania Odpadów i Biomasy na Energię” III „Centrum Marketingu Produktów Spożywczych” . <p>Okres realizacji: 2007-2011 Stopień zaawansowania prac: ogłoszono przetarg nieograniczony na uruchomienie zadań inwestycyjnych</p> <ul style="list-style-type: none"> - Budowa Uniwersyteckiego Centrum Archeologii Podkarpacia; Okres realizacji: 2009 - 2011, stopień zaawansowania prac: etap dokumentacji projektowej, - Budowa Przyrodniczo - Medycznego Centrum Badań Innowacyjnych Uniwersytetu Rzeszowskiego przy ul. Warzywnej w Rzeszowie; Okres realizacji: 2008-2011 Stopień zaawansowania prac: ogłoszono przetarg 	<p>Wspieranie powstawania nowych specjalizacji sektora B+R CEL OPERACYJNY 6 Promowanie współpracy nauki z przedsiębiorstwami – utworzenie struktur zwiększenia korzyści CEL OPERACYJNY 7 Integracja polityki, gospodarki i nauki w obszarze innowacji CEL OPERACYJNY 8 Kształcenie nowoczesnych innowacyjnych kadr</p> <p><u>PO Rozwój Polski Wschodniej 2007-1013</u> Lista Indywidualnych Projektów Oś priorytetowa I: Nowoczesna gospodarka Działanie I.1 Infrastruktura uczelni</p> <p><u>RPO WP 2007-2013</u> Priorytet 5: Infrastruktura Publiczna Działanie 5.1: Infrastruktura edukacyjna</p> <p><u>RPO WP 2007-2013</u> Indykatywny Wykaz Indywidualnych Projektów Kluczowych Województwa Oś priorytetowa 1. Konkurencyjna i innowacyjna gospodarka</p>
--	--	--	--

Ocena realizacji inwestycji celu publicznego o znaczeniu ponadlokalnym ujętych w planie zagospodarowania przestrzennego województwa podkarpackiego

		<p>nieograniczony na wykonanie dokumentacji projektowej</p> <p>- Budowa Kompleksu Naukowo - Dydaktycznego Centrum Mikroelektroniki i Nanotechnologii,; Okres realizacji: 2009 - 2012 Stopień zaawansowania prac: etap wykonania dokumentacji projektowej ,</p> <p>- Budowa Uniwersyteckiego Centrum Innowacji i Transferu Wiedzy Techniczno- Przyrodniczej przy ul. Cegielnianej; Okres realizacji: 2007-2011 Stopień zaawansowania prac: Etap wykonania dokumentacji projektowej.</p>	<p>Działanie 1.3: Regionalny system innowacji</p> <p><u>PO Infrastruktura i Środowisko 2007-1013</u> Lista Indywidualnych Projektów Priorytet XIII: Infrastruktura szkolnictwa wyższego Działanie 13.1: Infrastruktura szkolnictwa wyższego</p> <p><u>RPO WP 2007-2013</u> Indykatywny Wykaz Indywidualnych Projektów Kluczowych Województwa Priorytet 1. Konkurencyjna i innowacyjna gospodarka Działanie 1.3 Regionalny system innowacji</p>
2.88	Rozbudowa budynku Wojewódzkiej i Miejskiej Biblioteki Publicznej w Rzeszowie	Wspólna inwestycja pn: „Budowa Podkarpackiego Centrum Bibliotecznego i Edukacyjnego w Rzeszowie”	<p>SRWP 2007 - 2020 CEL STRATEGICZNY Wszeczhronny rozwój kapitału społecznego, umożliwiający pełne wykorzystanie potencjału i możliwości rozwoju osobistego mieszkańców regionu. PRIORYTET 1 Poprawa jakości systemu edukacji jako warunek pogłębiania wiedzy i wzrostu kompetencji KIERUNEK DZIAŁANIA 4 Dostosowanie systemu kształcenia, w tym ustawicznego, dla potrzeb rynku pracy. PRIORYTET 3 Rozwój kultury. KIERUNEK DZIAŁANIA 1 Zwiększenie możliwości dostępu do kultury</p> <p>Złożono wnioszek o umieszczenie projektu w Wieloletnim Programie Inwestycyjnym Woj. Podkarpackiego na lata 2007-2015” – w załączniku do Uchwały Nr XXXV/645/09 Sejmiku Województwa Podkarpackiego z dnia 22 czerwca 2009r. – brak takiego programu</p>
2.89	Budowa obiektu dla Pedagogicznej Biblioteki Wojewódzkiej w Rzeszowie oraz uzyskanie bazy dla podległych filii		
2.90	Uzyskanie obiektu dla Podkarpackiego Ośrodka Doskonalenia Nauczycieli w Rzeszowie		

Ocena realizacji inwestycji celu publicznego o znaczeniu ponadlokalnym ujętych w planie zagospodarowania przestrzennego województwa podkarpackiego

2.91	Budowa teatru muzycznego w Rzeszowie	Zadanie nieaktualne	<u>SRWP 2007 - 2020</u> CEL STRATEGICZNY Wszelchstronny rozwój kapitału społecznego, umożliwia- wiający pełne wykorzystanie potencjału i możliwości rozwoju osobistego mieszkańców regionu.
2.92	Utworzenie muzeum Centralnego Okręgu Przemysłowego w Rzeszowie	Zadanie nie zostało zrealizowane	PRIORYTET 3 Rozwój kultury. KIERUNEK DZIAŁANIA 1 Zwiększenie możliwości dostępu do kultury
2.93	Rozwój Regionalnego Centrum Sportowo-Widowiskowego w Rzeszowie	Kontynuacja W 2006 r. oddano obiekt oddany do użytku	<u>SRWP 2007 - 2020</u> jak w pkt. 2.91 <u>SRTWP</u> jak w pkt. 2.1
2.94	Budowa Centrum Dydaktyczno-Sportowego przy Politechnice Rzeszowskiej	I etap zakończony – budowa hali sportowej; II etap planowany – budowa krytej pływalni Nie zostały podjęte działania w sprawie urządzania kortów tenisowych Obecna nazwa: „Budowa Centrum Sportowo-Dydaktycznego Politechniki Rzeszowskiej”	<u>SRWP 2007 - 2020</u> jak w pkt. 2.10 Realizacja inwestycji w ramach <u>Zinegrowanego Programu Operacyjnego Rozwoju Regionalnego WP 2000-2006</u> Priorytet 1 - Rozbudowa i modernizacja infrastruktury służącej wzmocnieniu konkurencyjności regionów, Działanie 1.3 - Regionalna infrastruktura społeczna, Poddziałanie 1.3.1 - Regionalna infrastruktura edukacyjna.
2.95	Modernizacja stadionu lekkoatletycznego w Rzeszowie	Zadanie zrealizowane	<u>SRTWP</u> jak w pkt. 2.1
2.96	Budowa obiektów Urzędu Marszałkowskiego w Rzeszowie	Obiekt przy ul. Cieplińskiego oddany do użytku, z wyjątkiem części od ul. ks. Jałowego gdzie nadal trwa remont W realizacji remont budynku przy ul. Towarnickiego Obecna nazwa: „Przebudowa, rozbudowa z nadbudową przy ul. Towarnickiego 4 w Rzeszowie na potrzeby administracyjno-edukacyjne województwa Podkarpackiego etap I i etap II” Termin realizacji: 2006-2009	<u>Wieloletni Program Inwestycyjny Województwa Podkarpackiego na lata 2007-2015</u>

Ocena realizacji inwestycji celu publicznego o znaczeniu ponadlokalnym ujętych w planie zagospodarowania przestrzennego województwa podkarpackiego

2.97	Budowa obiektów Naczelnego Sądu Administracyjnego w Rzeszowie	Zadanie zrealizowane; obecnie instytucja nosi nazwę Wojewódzki Sąd Administracyjny w Rzeszowie	Brak odniesienia do dokumentów strategicznych
2.98	Budowa obiektów dla potrzeb konsulatów Słowacji i Ukrainy w Rzeszowie	Zadanie nie zostało zrealizowane	Brak odniesienia w dokumentach strategicznych
2.99	Budowa obiektów dla potrzeb Archiwum Państwowego w Rzeszowie	Zadanie nie zostało zrealizowane Sanok – adaptacja obiektu -dla potrzeb Archiwum	Brak odniesienia w dokumentach strategicznych
2.100	Realizacja parku wypoczynku i rekreacji „Laski Matysowskie” wraz z ogrodem botanicznym w Rzeszowie	Zadanie nie zostało zrealizowane	SRWP 2007 - 2020 jak w pkt. 2.1 SRTWP jak w pkt. 2.1
2.101	Budowa zakładu rekreacyjno-balneologicznego w rejonie Zalesia w Rzeszowie	Zadanie nie zostało zrealizowane	SRWP 2007 - 2020 jak w pkt. 2.1 i w pkt. 2.4
2.102	Budowa obiektów lecznictwa specjalistycznego w rejonie Szpitala Wojewódzkiego Nr 2 w Rzeszowie	Zadanie w trakcie realizacji Obecne nazwy: „Rozbudowa i modernizacja Szpitala Wojewódzkiego Nr 2 w Rzeszowie” Okres realizacji: 2007-2009 „Termomodernizacja obiektów i infrastruktury Szpitala Wojewódzkiego Nr 2 w Rzeszowie” Termin realizacji: 2007-2010 „Modernizacja i rozbudowa Szpitalnego Oddziału Ratunkowego w Szpitalu Wojewódzkim Nr 2 w Rzeszowie” w celu spełnienia wymogów ratownictwa medycznego Termin realizacji: 2007-2012	SRWP 2007 - 2020 jak w pkt. 2.4 RPO WP Indykatorywny Wykaz Indywidualnych Projektów Kluczowych Województwa Priorytet 5 Infrastruktura Publiczna Działanie 5.2 Infrastruktura Ochrony Zdrowia i Pomocy Społecznej <u>Wieloletni Program Inwestycyjny Województwa Podkarpackiego na lata 2007-2015</u>
2.103	Budowa obiektów pogotowia ratunkowego w Rzeszowie	Zadanie zrealizowane	SRWP 2007 - 2020 jak w pkt. 2.4
2.104	Rozbudowa i modernizacja Wojewódzkiego Szpitala Zespolonego w Tarnobrzegu	Zadanie w trakcie realizacji Obecna nazwa: „Rozbudowa i modernizacja Wojewódzkiego Szpitala w Tarnobrzegu” Termin realizacji: 2007-2012	SRWP 2007 - 2020 jak w pkt. 2.4 <u>Wieloletni Program Inwestycyjny Województwa Podkarpackiego na lata 2007-2015</u>
2.105	Zagospodarowanie turystyczno-rekreacyjno-sportowe zbiornika „Machów” w Tarnobrzegu	Zadanie w trakcie realizacji	SRWP 2007 - 2020 jak w pkt. 2.1

Ocena realizacji inwestycji celu publicznego o znaczeniu ponadlokalnym ujętych w planie zagospodarowania przestrzennego województwa podkarpackiego

			<u>SRTWP</u> jak w pkt. 2.6
2.106	Budowa Zakładu Rentgenodiagnostyki (Wojewódzki Szpital w Przemyślu)	Zadanie inwestycyjne zrealizowane	<u>SRWP 2000 – 2006</u> KIERUNEK DZIAŁANIA 3. Bezpieczeństwo zdrowotne ludności. CEL STRATEGICZNY NR 2 Wzrost mobilności społecznej i zawodowej mieszkańców PIORYTET: Kapitał ludzki zbudowanie systemu gwarantującego wzrost kapitału ludzkiego województwa, zgodnie ze współczesnymi trendami rozwoju cywilizacji
2.107	Budowa galerii sztuki współczesnej w Przemyślu	Zadanie nie zostało zrealizowane	<u>SRWP 2007 - 2020</u> jak w pkt. 2.91
2.108	Budowa obiektu dla Pedagogicznej Biblioteki Wojewódzkiej w Przemyślu	Zadanie nie zostało zrealizowane	<u>SRWP 2007 - 2020</u> jak w pkt. 2.10
2.109	Rozwój Państwowej Wyższej Szkoły Zawodowej w Przemyślu	Zadanie w ciągłej realizacji – Szkoła zmieniła nazwę na Państwową Wyższą Szkołę Wschodnioeuropejską w Przemyślu Rozbudowa bazy dydaktycznej kampusu PWSW w Przemyślu: -Przedmiotem projektu jest budowa zespołu dydaktycznego z niezbędną infrastrukturą techniczną, z nowoczesnymi laboratoriami i pracowniami badawczymi (z wyposażeniem) dla kierunków inżyniersko-technicznych, budowa domu studenckiego (akademika), który wraz z zespołem dydaktycznym będzie stanowił integralną część kampusu uczelnianego, oraz zagospodarowanie terenu. Termin realizacji: 2009-2013	oraz KIERUNEK DZIAŁANIA 2 Wspieranie otwartości edukacji <u>PO Rozwój Polski Wschodniej 2007-1013</u> Lista Projektów Indywidualnych Oś priorytetowa I: Nowoczesna Gospodarka Działanie I.1 Infrastruktura Uczelni
2.110	Budowa muzeum w Przemyślu	Zadanie zrealizowane – poprawna nazwa Muzeum Narodowe Ziemi Przemyskiej – oddane w 2008 r.	<u>SRWP 2007 - 2020</u> jak w pkt. 2.91
2.111	Budowa Centrum Sportu i Rekreacji (hala widowiskowo-sportowa, kryte lodowisko, aquapark w Przemyślu)	Zadanie w trakcie realizacji pn. Przemyski Park Sportowo-Rekreacyjny (łącznie z zad. 2.114) – zakończono I etap „Stok narciarski w Przemyślu” - trasy zjazdowe, wyciąg krzeselkowy. Zagospodarowano oczka wodne w starorzeczu Sanu.	<u>SRWP 2007 - 2020</u> jak w pkt. 2.1 <u>SRTWP</u> CEL STRATEGICZNY 1 Stworzenie ciekawej i unikalnej oferty turystycznej

Ocena realizacji inwestycji celu publicznego o znaczeniu ponadlokalnym ujętych w planie zagospodarowania przestrzennego województwa podkarpackiego

			w oparciu o istniejący potencjał województwa podkarpackiego CEL OPERACYJNY 1.2. Rozwój nowych produktów turystycznych DZIAŁANIE 1.2.1. Wdrożenie „Koncepcji produktów turystycznych dla województwa podkarpackiego”
2.112	Utworzenie Środowiskowego Domu Samopomocy w Przemysłu	Zadanie inwestycyjne w trakcie realizacji	<u>SRWP 2007 - 2020</u> jak w pkt. 2.9
2.113	Budowa Domu Pomocy Społecznej w Przemysłu	Zadanie nie zostało zrealizowane	<u>SRWP 2007 - 2020</u> jak w pkt. 2.9
2.114	Budowa turystycznego wyciągu krzesełkowego w rejonie Krzemieńca oraz wyciągu narciarskiego na skraju Parku Miejskiego w Przemysłu.	Patrz zadanie 2.111	<u>SRWP 2007 - 2020</u> jak w pkt. 2.1 <u>SRTWP</u> jak w pkt. 2.1
2.115	Rozwój Państwowej Wyższej Szkoły Zawodowej w Krośnie	Zadanie w ciągłej realizacji, część obiektów została zmodernizowana; w trakcie budowy obiekt biblioteki; planowana budowa nowoczesnego campusu dla kierunków technicznych w dawnej szkole rolniczej w dzielnicy Suchodół oraz remont istniejących tam budynków Rozbudowa, przebudowa i wyposażenie obiektów PWSZ w Krośnie Przedmiotem projektu jest budowa i wyposażenie nowoczesnej biblioteki naukowej, modernizacja dwóch zabytkowych kamienic przeznaczonych na administrację uczelni i zagospodarowanie wewnętrznego dziedzińca, adaptacja budynku z przeznaczeniem na sale wykładowe i rozbudowa o aulę, adaptacja budynku z przeznaczeniem na laboratoria wraz z wyposażeniem, zagospodarowanie terenu. W wyniku realizacji projektu rozbudowy powstaną dwa zintegrowane zespoły architektoniczne. Termin realizacji: 2008-2011	<u>SRWP 2007 - 2020</u> jak w pkt. 2.10 <u>PO Rozwój Polski Wschodniej 2007-1013</u> Lista Indywidualnych Projektów Oś priorytetowa I: Nowoczesna Gospodarka Działanie I.1 Infrastruktura Uczelni

Ocena realizacji inwestycji celu publicznego o znaczeniu ponadlokalnym ujętych w planie zagospodarowania przestrzennego województwa podkarpackiego

2.116	Rozbudowa budynku Pedagogicznej Biblioteki Wojewódzkiej w Krośnie oraz uzyskanie bazy dla podległych filii	Zadanie zrealizowane – od 2008PBW ma siedzibę w odremontowanym i rozbudowanym budynku starego szpitala. Filie znajdują się w Brzozowie, Jaśle, Lesku, Sanoku. Filia w Ustrzykach Dolnych funkcjonuje w budynku Starostwa Powiatowego.	<u>SRWP 2000 – 2006</u> jak w pkt. 2.10
2.117	Budowa salonu wystaw artystycznych w Krośnie	Poprawna nazwa zadania „Utworzenie Centrum Dziedzictwa Szkła w Krośnie”. Zadanie polega na przebudowie i rozbudowie istniejącego obiektu Biura Wystaw Artystycznych, gdzie mieścić się będą sale edukacyjno- konferencyjne, sale laboratoryjne, dydaktyczne do praktycznej prezentacji szkła oraz sale wystawiennicze wraz ze sklepem galerią szkła.	<u>SRWP 2007 - 2020</u> jak w pkt. 2.91 <u>SRTWP</u> CEL STRATEGICZNY 1 Stworzenie ciekawej i unikalnej oferty turystycznej w oparciu o istniejący potencjał województwa podkarpackiego CEL OPERACYJNY 1.2. Rozwój nowych produktów turystycznych DZIAŁANIE 1.2.1. Wdrożenie „Koncepcji produktów turystycznych dla województwa podkarpackiego” <u>PO Innowacyjna Gospodarka 2007-1013</u> Lista Kluczowych Projektów Indywidualnych Oś priorytetowa VI: Polska gospodarka na rynku międzynarodowym Działanie 6.4 Inwestycje w produkty turystyczne o znaczeniu ponadregionalnym
2.118	Budowa krytej pływalni w Krośnie	W trakcie realizacji projekt techniczny Zadanie realizowane przy Centrum Rekreacyjno – Sportowym, przywidziane na lata 2009-2013	<u>SRWP 2007 - 2020</u> jak w pkt.2.1 <u>SRTWP</u> jak w pkt. 2.1
2.119	Utworzenie Środowiskowego Domu Samopomocy w Krośnie	Zadanie inwestycyjne zrealizowane – obiekt oddany do użytku jesienią 2005r.	<u>SRWP 2000 – 2006</u> jak w pkt. 2.3

3. INFRASTRUKTURA TECHNICZNA

SYSTEM KOMUNIKACJI

3.1	Budowa autostrady „A 4”	<p>Zadanie inwestycyjne w realizacji w tym;</p> <ul style="list-style-type: none"> • odcinek: Tarnów węzeł Krzyż – węzeł Rzeszów Wschód - obecny etap: ogłoszono przetarg na budowę; lata realizacji 2009-2012. • odcinek: Rzeszów Wschód – węzeł Jarosław Wierzbna - obecny etap: planowany przetarg do końca 2009r.; lata realizacji 2010-2012. • odcinek: węzeł Jarosław Wierzbna – Korczowa - obecny etap: ogłoszono przetarg na budowę; lata realizacji 2010-2012. 	<p><u>KPPZK</u> Część: Podstawowe uwarunkowania, cele i kierunki polityki przestrzennego zagospodarowania kraju Dział V: Krajowy system infrastruktury technicznej Rozdział 1: Transport Punkt 1.1: Korytarze paneuropejskie Punkt 1.2: Krajowe sieci transportowe B – Autostrady</p> <p><u>SRWP 2007 - 2020</u> CEL STRATEGICZNY - INFRASTRUKTURA Poprawa dostępności komunikacyjnej i infrastruktury technicznej województwa. PRIORYTET 1: Wspieranie inwestycji komunikacyjnych: drogowych, kolejowych i lotniczych. KIERUNEK DZIAŁANIA 1: Rozbudowa układu drogowego, w tym A4, S19, S74.</p> <p><u>Zadanie ujęte w Programie Budowy Dróg Krajowych i Programie Operacyjnym Infrastruktura i Środowisko.</u></p>
3.2	Budowa drogi ekspresowej „S 19” (Kuźnica Białostocka –Białystok - Lublin – Rzeszów – Barwinek) – w tym przebudowa odcinków dróg krajowych nr 9 i 19 do parametrów ekspresowej	<p>Zadanie inwestycyjne w przygotowaniu w tym;</p> <ul style="list-style-type: none"> • odcinek: granica woj. lubelskiego – Nisko („S74” - węzeł Zapacz) bez węzła. - obecny etap: w opracowaniu; Studium Techniczno-Ekonomiczno-Środowiskowe I; lata realizacji 2010-2013. • odcinek: Nisko („S74” – węzeł Zapacz) z węzłem Sokołów Małopolski; lata realizacji 2012-2013. • odcinek: Sokołów Małopolski – Stobierna - obecny etap: w opracowaniu Projekt Budowlany, Projekt Wykonawczy, Materiały Przetargowe, oddanie kompletnego Projektu Budowlanego w terminie listopad 2009; lata realizacji 2011-2013. 	<p><u>KPPZK</u> Część: Podstawowe uwarunkowania, cele i kierunki polityki przestrzennego zagospodarowania kraju Dział III: Główne kierunki polityki przestrzennego zagospodarowania kraju Rozdział 1: Polityka dynamizacji przekształceń – kształtowanie przestrzeni otwartej, konkurencyjnej, innowacyjnej i efektywnej Punkt 1.2: Polityka kształtowania Warszawy, jako metropolii stołecznej o znaczeniu europejskim. - budowa drogi ekspresowej „Via Baltica” (S19).</p>

Ocena realizacji inwestycji celu publicznego o znaczeniu ponadlokalnym ujętych w planie zagospodarowania przestrzennego województwa podkarpackiego

		<ul style="list-style-type: none"> • odcinek: Stobierna – w. Rzeszów Wschód - obecny etap: ogłoszono przetarg na budowę; lata realizacji 2009-2011 • odcinek: węzeł Rzeszów Zachód – węzeł Świlcza - obecny etap: ogłoszono przetarg; lata realizacji 2009-2011 • odcinek: w. Świlcza – Lutoryż (węzeł Kielanówka) - obecny etap: uzyskano Decyzję o Środowiskowych Uwarunkowaniach zgody na realizację przedsięwzięcia (DŚU), planowane uzyskanie Decyzji o Zezwoleniu na Realizację Inwestycji Drogowej (DoZRID) II kw. 2010r.; lata realizacji 2010-2014. • Lutoryż (węzeł Kielanówka) – węzeł Miejsce Piastowe - obecny etap: planowane uzyskanie DŚU I kw. 2010r., planowane uzyskanie DoZRID I kw. 2011r.; lata realizacji 2010-2014 • węzeł Miejsce Piastowe – Barwinek - obecny etap: planowane uzyskanie DŚU I kw. 2010r., planowane uzyskanie DoZRID I kw. 2011r.; lata realizacji 2010-2014. 	<p><u>SRWP 2007 - 2020</u> jak w pkt. 3.1</p> <p><u>Zadanie ujęte w Programie Budowy Dróg Krajowych i Programie Operacyjnym Infrastruktura i Środowisko 2007 - 2013.</u></p>
3.3	Budowa drogi ekspresowej „S 74” (Piotrków Trybunalski - Nisko)	<p>Zadanie inwestycyjne w przygotowaniu:</p> <p>- ogłoszono przetarg na „Kompleksowe przygotowanie do realizacji budowy drogi ekspresowej „S-74” na odcinku Opatów-Nisko”; lata realizacji po 2013</p>	<p><u>KPPZK</u></p> <p>Część: Podstawowe uwarunkowania, cele i kierunki polityki przestrzennego zagospodarowania kraju Dział V: Krajowy system infrastruktury technicznej Rozdział 1: Transport Punkt 1.2: Krajowe sieci transportowe A– Sieć dróg krajowych</p> <p><u>SRWP 2007 - 2020</u> jak w pkt. 3.1</p> <p><u>Zadanie ujęte w Programie Budowy Dróg Krajowych i Programie Operacyjnym Infrastruktura i Środowisko 2007 - 2020</u></p>

Ocena realizacji inwestycji celu publicznego o znaczeniu ponadlokalnym ujętych w planie zagospodarowania przestrzennego województwa podkarpackiego

<p>3.4</p>	<p>Modernizacja drogi krajowej nr 4; w tym budowa obwodnic w miejscowościach Pilzno, Ropczyce, Jarosław, Radymno, Rzeszów, Łańcut i Przeworsk</p>	<p>Zadanie inwestycyjne w przygotowaniu i realizacji w tym: <u>Przebudowa drogi Nr 4</u></p> <ul style="list-style-type: none"> • odcinek: Machowa – Łańcut - obecny etap: w budowie, lata realizacji 2009-2010; • odcinek: Łańcut – Radymno - pododcinek: Łańcut – Głuchów, - pododcinek: Głuchów – Radymno, lata realizacji 2010-2013; <p><u>Obwodnice miast:</u></p> <ul style="list-style-type: none"> • Jarosław - obecny etap: ogłoszono przetarg na budowę; lata realizacji 2009-2011; zadanie ujęte w Programie Budowy Dróg Krajowych (PBDK) i Programie Operacyjnym Rozwój Polski Wschodniej(PORPW); • Ropczyce - obecny etap: w budowie; lata realizacji 2008-2009; zadanie ujęte w: PBDK; • Przeworsk - lata realizacji po 2013; <ul style="list-style-type: none"> • Zrealizowano obwodnicę miasta Pilzna. 	<p><u>KPPZK</u> Część: Podstawowe systemy przestrzenne stabilizujące politykę przestrzennego zagospodarowania kraju. Dział V: Krajowy system infrastruktury technicznej Rozdział 1: Transport Punkt 1.2: Krajowe sieci transportowe A– Sieć dróg krajowych</p> <p>Zadanie ujęte w Programie Budowy Dróg Krajowych i Programie Operacyjnym Rozwój Polski Wschodniej <u>2007 - 2013</u></p> <p><u>SRWP 2007 - 2020</u> jak w pkt. 3.1</p> <p><u>Zadanie ujęte w Programie Budowy Dróg Krajowych</u></p> <p><u>SRWP 2000-2006</u> CEL STRATEGICZNY NR 1 Zwiększenie dostępności komunikacyjnej regionu jako czynnika wzmocnienia atrakcyjności inwestycyjnej i turystycznej KIERUNEK DZIAŁANIA 1. Modernizacja istniejącego układu drogowego. PRIORYTET– INFRASTRUKTURA Modernizacja podstawowego układu komunikacyjnego województwa oraz rozwój infrastruktury technicznej w zakresie gospodarki wodnej i ochrony środowiska</p>
<p>3.5</p>	<p>Modernizacja drogi krajowej nr 9; w tym budowa obwodnic w miejscowościach: Głogów Młp, Nowa Dęba, Majdan Królewski, Kolbuszowa, Rzeszów i Boguchwała, Niebylec, Domaradz, Dukla</p>	<p>Droga częściowo zmodernizowana Zrealizowana obwodnica Głogowa Małopolskiego Nie zrealizowano obwodnice: Nowa Dęba, Majdan Królewski, Kolbuszowa, Niebylec, Domaradz, Dukla</p>	<p><u>SRWP 2000 - 2006</u> jak w pkt. 3.4</p>
<p>3.6</p>	<p>Modernizacja drogi krajowej nr 19; w tym budowa obwodnic w miejscowościach Kamień, Sokołów Małopolski. i przełożenie drogi na odcinku Stobierna-Rzeszów</p>	<p>Prace przygotowawcze –dokumentacja dla obwodnicy Sokołowa Małopolskiego</p>	

Ocena realizacji inwestycji celu publicznego o znaczeniu ponadlokalnym ujętych w planie zagospodarowania przestrzennego województwa podkarpackiego

3.7	Modernizacja drogi krajowej nr 28 ; w tym budowa obwodnic w miejscowościach: Jasło, Krosno, Sanok, Rymanów i Zarszyn	Częściowo zmodernizowana: Zadanie inwestycyjne w przygotowaniu w tym; • odcinek: Przemysł – Medyka-; lata realizacji: 2011 - 2012 • obwodnica miasta Sanoka ; lata realizacji po 2013r. Zrealizowano obwodnice miasta Jasła Nie zrealizowano obwodnic m. Krosna, Rymanowa i Zarszyna.	<u>SRWP 2000 - 2006</u> jak w pkt. 3.4
3.8	Modernizacja drogi krajowej nr 77 ; w tym budowa obwodnic w miejscowościach Stalowa Wola, Nisko, Leżajsk i Przemysł	Częściowo zmodernizowana: Zadania inwestycyjne w przygotowaniu, w tym; • obwodnica miasta Niska; lata realizacji 2012-2013 • obwodnica miasta Leżajsk; lata realizacji 2010-2012 Zrealizowano obwodnicę Stalowej Woli.	<u>SRWP 2000 - 2006</u> jak w pkt. 3.4
3.9	Modernizacja drogi krajowej nr 73 ; w tym budowa obwodnic w miejscowościach Pilzno, Brzostek i Kołaczyce	Częściowo zmodernizowana Nie zrealizowano obwodnic: Pilzno, Brzostka i Kołaczyce.	
3.10	Modernizacja drogi krajowej nr 84 ; w tym budowa obwodnic w miejscowościach Lesko i Ustrzyki Dolne	Nie zrealizowano obwodnic Leska i Ustrzyk Dolnych.	<u>SRWP 2000 - 2006</u> jak w pkt. 3.4
Drogi wojewódzkie			
3.11	Modernizacja istniejącej sieci dróg	Zadanie realizowane . W ramach Zintegrowanego Programu Operacyjnego Rozwoju Regionalnego zmodernizowano drogi wojewódzkie nr: 985, 872, 877, 886, 871, 988-oraz zrealizowano budowę drogi łączącej lotnisko w Jasionce z drogami krajowymi nr 9 i 19 i przebudowę mostu na rzece Wisłok w Strzyżowie w ciągu drogi wojewódzkiej nr 989	<u>SRWP 2007 - 2020</u> jak w pkt. 3.1 <u>Projekty współfinansowano z Europejskiego Funduszu Rozwoju Regionalnego w ramach Zintegrowanego Programu Operacyjnego Rozwoju Regionalnego , Priorytet 1 – Rozbudowa i modernizacja infrastruktury służącej wzmocnieniu konkurencyjności regionów, Działanie 1.1 Modernizacja i rozbudowa regionalnego układu transportowego, Podziałanie 1.1.1 Infrastruktura drogowa</u>

Ocena realizacji inwestycji celu publicznego o znaczeniu ponadlokalnym ujętych w planie zagospodarowania przestrzennego województwa podkarpackiego

3.12	Budowa dróg do przejść granicznych: Ożenna*, Jaśliska*, Radoszyce* i Roztoki Górne*	Przed wejściem Strefy Schengen zrealizowano drogi do przejść granicznych Ożenna i Radoszyce* Droga do przejścia w Jaśliskach i Roztokach Górnych nierealizowana*	* - nie dotyczy (Strefa Schengen) <u>SRWP na lata 2000-2006</u> CEL STRATEGICZNY NR 1 Zwiększenie dostępności komunikacyjnej regionu jako czynnika wzmocnienia atrakcyjności inwestycyjnej i turystycznej. KIERUNEK DZIAŁANIA 1. Modernizacja istniejącego układu drogowego. PRIORYTET – INFRASTRUKTURA Modernizacja podstawowego układu komunikacyjnego województwa oraz rozwój infrastruktury technicznej w zakresie gospodarki wodnej i ochrony środowiska
3.13	Budowa obwodnic w ciągu drogi wojewódzkiej w miejscowościach; Tarnobrzeg, Padew Narodowa, Baranów Sandomierski, Brzozów, Mielec, Strzyżów, Lubaczów, Kolbuszowa, Radomyśl Wielki, Zagórz	Na etapie przygotowania dokumentacji technicznej obwodnicy : • Kolbuszowej - lata realizacji 2007-2012; • Grębowa - lata realizacji: 2009-2011; • Mielca - lata realizacji 2007-2012; • Brzozowa - lata realizacji: brak danych.	<u>SRWP 2007 - 2020</u> jak w pkt. 3.1 Zadanie ujęte w: <u>Programie Operacyjnym Rozwój Polski Wschodniej 2007 - 2013.</u> <u>Wojewódzkim Programie Inwestycyjnym,</u> <u>Regionalnym Programie Operacyjnym Województwa Podkarpackiego 2007 - 2013</u>
3.14	Budowa nowych odcinków dróg wojewódzkich: • Borowa – Gawłuszowice - Połaniec • Borowa – Baranów Sandomierski („Trasa Nadwiślańska”) • Tarnobrzeg – Wielowieś - Sandomierz • Tylawa – Krempna – Uście Gorlickie („Droga Karpacka”) • Zarzecze - Biłgoraj • połączenia autostrady z drogą krajową nr 4 • połączenie dróg krajowymi nr 9 i 19 („S 19”) wzdłuż lotniska w Jasionce • Tyczyn - Boguchwała	Opracowano plan zagospodarowania przestrzennego i studium przebiegu. Zadanie inwestycyjne w przygotowaniu; lata realizacji 2009-2013; Zadanie nie zostało zrealizowane. modernizacja drogi Zadanie nie zostało zrealizowane Zadanie nie zostało zrealizowane Zadanie nie zostało zrealizowane zrealizowano (drogę jednojezdniową) Zadanie nie zostało zrealizowane	<u>SRWP 2007 - 2020</u> jak w pkt. 3.1 Zadanie ujęte w <u>Programie Operacyjnym Rozwój Polski Wschodniej 2007 - 2013</u>

Ocena realizacji inwestycji celu publicznego o znaczeniu ponadlokalnym ujętych w planie zagospodarowania przestrzennego województwa podkarpackiego

	<ul style="list-style-type: none"> • ul. Podkarpacka (Rzeszów) - droga ekspresowa S 19 • Werchrata – Prusie - Hrebenne • Przebudowa ciągu dróg powiatowych i gminnych do parametrów drogi wojewódzkiej wzdłuż wschodniej granicy z Ukrainą. 	<p>Zadanie nie zostało zrealizowane</p> <p>Zadanie nie zostało zrealizowane</p> <p>Zadanie nie zostało zrealizowane</p>	
Linie kolejowe o znaczeniu państwowym			
3.15	Magistrala kolejowa E 30 – modernizacja i przebudowa wraz z obiektami i infrastrukturą przejścia granicznego w Medyce, docelowo linia ekspresowa zgodnie z umowami międzynarodowymi AGC i AGTC	Zadanie inwestycje w przygotowaniu w tym przygotowany „Projekt zagospodarowania terenu” – projekt wstępny modernizacji linii kolejowej E-30 - odcinek granica województwa – Rzeszów znajduje się na liście podstawowej Programu Operacyjnego Infrastruktura i Środowisko; lata realizacji 2011-2015, - odcinek Rzeszów-granica państwa znajduje się na liście rezerwowej Programu Operacyjnego Infrastruktura i Środowisko; lata realizacji: 2010-2014.	<p><u>KPPZK</u> Część: Podstawowe systemy przestrzenne stabilizujące politykę przestrzennego zagospodarowania kraju Dział V: Krajowy system infrastruktury technicznej Rozdział 1: Transport Punkt 1.2: Krajowe sieci transportowe C – Linie kolejowe</p> <p>SRWP 2007 - 2020 CEL STRATEGICZNY - INFRASTRUKTURA Poprawa dostępności komunikacyjnej i infrastruktury technicznej województwa. PRIORYTET 1: Wspieranie inwestycji komunikacyjnych: drogowych, kolejowych i lotniczych. KIERUNEK DZIAŁANIA 2: Modernizacja sieci kolejowych, w tym magistrali E30 i linii państwowej nr 71.</p> <p><u>Zadanie ujęte w Programie Operacyjnym Infrastruktura i Środowisko 2007 - 2013.</u></p>
3.16	Linia kolejowa relacji Rzeszów – Ocice - Sobów - Sandomierz – modernizacja i elektryfikacja a docelowo również uruchomienie bezpośredniego połączenia ekspresowego Rzeszów – Warszawa	Kontynuacja prac modernizacyjnych, obecnie inwestycja jest na etapie opracowania studium wykonalności.	SRWP 2007 - 2020 jak w pkt. 3.15
3.17	Uruchomienie granicznego przejścia kolejowego w Malhłowicach	Zadanie nie zostało zrealizowane	SRWP 2007 - 2020 CEL STRATEGICZNY - INFRASTRUKTURA Poprawa dostępności komunikacyjnej i infrastruktury technicznej województwa. PRIORYTET 1: Wspieranie inwestycji komunikacyjnych: drogowych,

Ocena realizacji inwestycji celu publicznego o znaczeniu ponadlokalnym ujętych w planie zagospodarowania przestrzennego województwa podkarpackiego

			kolejowych i lotniczych. KIERUNEK DZIAŁANIA 4: Rozbudowa i modernizacja infrastruktury przejść granicznych
3.18	Linia LHS; budowa mijanek, uruchomienie terminalu przeładunkowego w Woli Baranowskiej i budowa terminali przeładunkowych w Hucie Krzeszowskiej oraz na styku gmin Rudnik i Nisko.	Niezrealizowana kompleksowa modernizacja linii oraz budowa dwóch nowych terminali przeładunkowych. Uruchomiono terminal przeładunkowy w Woli Baranowskiej, w pełni przystosowany do czynności spedycyjno - handlowych.	<u>SRWP 2007 - 2020</u> jak w pkt. 3.15
Linie kolejowe o znaczeniu lokalnym			
3.20	linia kolejowa relacji Stróże – Krościenko – modernizacja i elektryfikacja oraz budowa węzła transportowo-logistycznego w Jaśle	Niezrealizowana (lata realizacji: 2007-2013)	<u>SRWP 2007 - 2020</u> jak w pkt. 3.15 Rewitalizacja linii kolejowej w ramach RPOWP
3.21	linia kolejowa relacji Dębica –Łódź Kaliska; modernizacja i elektryfikacja	Niezrealizowana	
3.22	linia kolejowa relacji Munina –Hrebenne; modernizacja i elektryfikacja	Niezrealizowana	
3.23	linia kolejowa relacji Rozwadów – Lublin; – modernizacja i elektryfikacja	Niezrealizowana	
3.24	linia kolejowa relacji Stalowa Wola – Zamość; – modernizacja i elektryfikacja	Niezrealizowana	
3.25	linia kolejowa relacji Rzeszów – Jasło; – modernizacja i elektryfikacja	Niezrealizowana. (lata realizacji: 2007-2013)	<u>Rewitalizacja linii kolejowej w ramach RPOWP</u>
3.26	linia kolejowa relacji Zagórz – Łupków; – modernizacja i elektryfikacja	Niezrealizowana	
Lotniska			
3.27	Modernizacja, rozbudowa lotniska „Rzeszów – Jasionka”, oraz budowa centrum transportowo-logistycznego przy lotnisku	Zrealizowano wydłużenie pasa startowego o ca 700,0 m. Obecny etap: 1. W dniu 30 kwietnia 2009 r. Komisja Europejska wydała decyzję zezwalającą na udzielenie spółce Port lotniczy „Rzeszów-Jasionka” pomocy publicznej obejmującej kapitał założycielski, urządzenia infrastruktury lotniskowej, nieruchomości oraz wkład pieniężny na inwestycje realizowane ze środków Programu Operacyjnego Infrastruktura i Środowisko oraz Regionalnego Programu Operacyjnego Województwa Podkarpackiego. 2. W dniu 30 czerwca Spółka Port lotniczy „Rzeszów-	<u>KPPZK</u> Część: Podstawowe systemy przestrzenne stabilizujące politykę przestrzennego zagospodarowania kraju Dział V: Krajowy system infrastruktury technicznej Rozdział 1: Transport Punkt 1.2: Krajowe sieci transportowe F – transport lotniczy <u>SRWP 2007 - 2020</u> CEL STRATEGICZNY - INFRASTRUKTURA Poprawa dostępności komunikacyjnej i infrastruktury

Ocena realizacji inwestycji celu publicznego o znaczeniu ponadlokalnym ujętych w planie zagospodarowania przestrzennego województwa podkarpackiego

		<p>Jasionka” przejęła zarządzanie międzynarodowym portem lotniczym w podrzeszowskiej Jasionce. Do najważniejszych zadań należy zaliczyć: a) budowa nowego terminala pasażerskiego b) rozbudowa płyty postojowej dla samolotów c) oraz przyciągnięcie kolejnych przewoźników lotniczych</p>	<p>technicznej województwa. PRIORYTET 1: Wspieranie inwestycji komunikacyjnych: drogowych, kolejowych i lotniczych. KIERUNEK DZIAŁANIA 3: Rozbudowa infrastruktury lotniska regionalnego Rzeszów-Jasionka oraz rozwój lotnisk lokalnych.</p> <p><u>Zadanie ujęte w:</u> <u>Programie Operacyjnym Infrastruktura i Środowisko 2007 – 2013</u> <u>Regionalnym Programie Operacyjnym Województwa Podkarpackiego 2007 - 2013</u></p>
3.28	Modernizacja, rozbudowa oraz uaktywnienie działalności na lotniskach w miejscowościach Mielec i Krosno	<p>Mielec w ramach istniejącej infrastruktury lotniskowej dodatkowo realizowane loty agro i p. poż. loty patrolowe nad lasami</p> <p>Krosno – nie zrealizowano</p>	<p><u>SRWP 2007 - 2020</u> jak w pkt. 3.27</p> <p><u>Zadanie ujęte w:</u> <u>Regionalnym Programie Operacyjnym Województwa Podkarpackiego 2007 - 2013</u></p>
3.29	Modernizacja lotniska lokalnego w Turbii	Zadanie niezrealizowane.	
3.30	Modernizacja i uaktywnienie lotniska: „Bircza”(Krajna)	Zadanie niezrealizowane.	
Przejścia graniczne			
3.31	Modernizacja istniejących przejść drogowych i kolejowych (Barwinek*, Medyka, Korczowa, Krościenko, Łupków*)	<p>Obecnie modernizowane jest przejście w Medyce,</p> <p>Rozbudowano przejście graniczne w Krościenku,</p>	<p><u>SRWP 2007 - 2020</u> jak w pkt. 3.17</p> <p>* - nie dotyczy (Strefa Schengen) <u>SRWP 2000-2006</u> CEL STRATEGICZNY NR 1 Zwiększenie dostępności komunikacyjnej regionu jako czynnika wzmocnienia atrakcyjności inwestycyjnej i turystycznej. KIERUNEK DZIAŁANIA 4. Rozwój i efektywne wykorzystanie przejść granicznych. PRIORYTET– INFRASTRUKTURA Modernizacja podstawowego układu komunikacyjnego województwa oraz rozwój infrastruktury technicznej w zakresie gospodarki wodnej i ochrony środowiska.</p>

Ocena realizacji inwestycji celu publicznego o znaczeniu ponadlokalnym ujętych w planie zagospodarowania przestrzennego województwa podkarpackiego

3.32	Uaktywnienie, modernizacja i rozbudowa przejść granicznych (Malhowice, Ożenna*, Jaśliska*, Radoszyce*, Krościenko)	Rozbudowano przejście graniczne w Krościenku, Nie zrealizowano budowy przejścia w Malhowicach	* - nie dotyczy (Strefa Schengen) SRWP 2000 – 2006 jak w pkt. 3.31
3.33	Budowa nowych przejść granicznych	W trakcie realizacji: przejście graniczne w Budomierzu - obecny etap: ogłoszono przetarg na budowę; lata realizacji 2009-2012.	
3.34	Uruchomienie lub uaktywnienie turystycznych przejść granicznych	W dniu 1 lipca 2009r. weszła w życie Umowa między Rządem RP a Gabinetem Ministrów Ukrainy o Małym Ruchu Granicznym z Ukrainą.	SRWP 2007 - 2020 jak w pkt. 3.17
ENERGETYKA			
Elektroenergetyka			
3.35	Budowa stacji redukcyjnej 400/110 kV Jarosław i linii 400 kV Widełka – Jarosław – Zamość, (lokalizacje stacji i przebiegi linii wariantowe	Prace przedprojektowe: - Studium możliwości przebiegu trasy linii	SRWP 2007 - 2020 CEL STRATEGICZNY - INFRASTRUKTURA Poprawa dostępności komunikacyjnej i infrastruktury technicznej województwa. PRIORYTET 3: Zapewnienie bezpieczeństwa energetycznego regionu. KIERUNEK DZIAŁANIA 1: Rozbudowa elektroenergetycznego systemu zasilającego wysokiego napięcia.
3.36	Budowa linii 400 kV Tarnów – Krosno	Zrealizowano	<u>KPPZK</u> jak w pkt. 3.35 Brak odniesienia w <u>SRWP 2000-2006</u>
3.37	Rozbudowa systemu zasilania wysokim napięciem – 30 GPZ-tów wraz z liniami zasilającymi 110 kV i nawiązaniami 15kV	W realizacji - wykonano: <ul style="list-style-type: none"> • dokończenie budowy stacji 110/15kV Rzeszów Zaczernie, układ rozdzielni 110kV, • dokończenie budowy dwutorowej linii 110kV zasilającej stację Rzeszów Zaczernie – wpięcie w linię Rzeszów(Widełka) –Rzeszów Staromieście, • dokończenie modernizacji stacji 110/30/15 kV Łańcut – modernizacja rozdzielni 110kV • dokończenie modernizacji 110/30/15 kV Boguchwała, • dokończenie modernizacji stacji 110/15 Olendry, • dokończenie modernizacji linii 110kV Zastaw-Sanok, • dokończenie modernizacji linii 110kV Krosno-Krosno 	SRWP 2007 - 2020 CEL STRATEGICZNY - INFRASTRUKTURA Poprawa dostępności komunikacyjnej i infrastruktury technicznej województwa. PRIORYTET 3: Zapewnienie bezpieczeństwa energetycznego regionu. KIERUNEK DZIAŁANIA 2: Modernizacja i rozbudowa układu rozdzielczego średniego i niskiego napięcia.

Ocena realizacji inwestycji celu publicznego o znaczeniu ponadlokalnym ujętych w planie zagospodarowania przestrzennego województwa podkarpackiego

		<p>Wisze,</p> <ul style="list-style-type: none"> • dokończenie budowy dwóch odcinków linii 110kV Połaniec-Smoczka, Mielec-Mielec WSK, • dokończenie modernizacji stacji 110/15kV Sandomierz, • budowę GPZ – Iwonicz wraz z nawiązaniem wysokiego i średniego napięcia • modernizację wyprowadzeń linii 110 kV do GPZ Jarosław • modernizację GPZ Kędzierz i Latoszyn na terenie miasta Dębica 	
3.38	Modernizacja Elektrowni „Stalowa Wola”	<p>W realizacji wykonano:</p> <ul style="list-style-type: none"> • wprowadzenie procesów współspalania z węglem biomasy w istniejących kotłach, • modernizacja turbozespołu TG 6 wymiana turbiny przeciwpięznej na upustowo – kondensacyjną, (moc elektryczna – 341MW i moc cieplna - 341 MWt) • opracowano „Studium możliwości budowy nowych bloków energetycznych w Elektrowni Stalowa Wola S.A. – rekomendacja najlepszej metody osiągnięcia celu”, • opracowano „Rekomendację do wniosku w/s planowanego przedsięwzięcia w Elektrowni Stalowa Wola S.A.” 	<p><u>SRWP 2007 - 2020</u> CEL STRATEGICZNY - INFRASTRUKTURA Poprawa dostępności komunikacyjnej i infrastruktury technicznej województwa. PRIORYTET 3: Zapewnienie bezpieczeństwa energetycznego regionu KIERUNEK DZIAŁANIA 3: Budowa i rozbudowa infrastruktury związanej z energią odnawialną.</p>
3.39	Modernizacja Elektrowni „Solina”	Zadania zrealizowano	Brak odniesienia w <u>SRWP 2000-2006</u>
3.40	Modernizacja „Elektrociepłowni – Rzeszów”	Zadanie zrealizowano	Brak odniesienia w <u>SRWP 2000-2006</u>
3.41	Budowa Elektrociepłowni w Sanoku	Nie podjęto działań	<u>SRWP 2007 - 2020</u> jak w pkt. 3.38
3.42	Modernizacja ciepłowni w Przemysłu na Elektrociepłownię	Nie podjęto działań	
3.43	Likwidacja stacji redukcyjnej (GPZ) Jeziórko wraz z nawiązaniem wysokiego i średniego napięcia	Zadanie zrealizowano	Plan Rozwoju PGE Dystrybucja Rzeszów Sp. z o.o.

Ocena realizacji inwestycji celu publicznego o znaczeniu ponadlokalnym ujętych w planie zagospodarowania przestrzennego województwa podkarpackiego

GAZOWNICTWO			
Modernizacja gazociągów wysokoprężnych o znaczeniu krajowym			
3.44	Gazociąg Ø 700 relacji; granica państwa (Ukraina – Jarosław – Rozwadów – granica województwa - Puławy	Zadania nie zrealizowano	<p><u>KPPZK</u> Część: Podstawowe systemy przestrzenne stabilizujące politykę przestrzennego zagospodarowania kraju. Dział V: Krajowy system infrastruktury technicznej. Rozdział 3: Energetyka.</p> <p>SRWP 2007 - 2020 CEL STRATEGICZNY - INFRASTRUKTURA Poprawa dostępności komunikacyjnej i infrastruktury technicznej województwa. Priorytet 3: Zapewnienie bezpieczeństwa energetycznego regionu. Kierunek działania 5: Rozbudowa i modernizacja układów gazowniczych.</p> <p><u>Plan Rozwoju Operatora Gazociągów Przesyłowych GAZ-SYSTEM S.A.</u></p>
3.45	Gazociąg Ø 600 relacji; granica państwa (Ukraina – Jarosław	Zadania nie zrealizowano	<p><u>KPPZK</u> <u>SRWP 2007 - 2020</u> jak w pkt. 3.44</p> <p><u>Plan Rozwoju Operatora Gazociągów Przesyłowych GAZ-SYSTEM S.A.</u></p>
3.46	Gazociąg Ø 500 relacji; granica państwa (Ukraina – Jarosław	Zadania nie zrealizowano	<p><u>KPPZK</u> <u>SRWP 2007 - 2020</u> jak w pkt. 3.44</p> <p><u>Plan Rozwoju Operatora Gazociągów Przesyłowych GAZ-SYSTEM S.A.</u></p>
3.47	Gazociąg Ø 500/600 relacji; Przemysł – Jarosław	Zadania nie zrealizowano	<p><u>KPPZK</u> <u>SRWP 2007 - 2020</u> jak w pkt. 3.44</p> <p><u>Plan Rozwoju Operatora Gazociągów Przesyłowych</u></p>

Ocena realizacji inwestycji celu publicznego o znaczeniu ponadlokalnym ujętych w planie zagospodarowania przestrzennego województwa podkarpackiego

			<u>GAZ-SYSTM S.A.</u>
3.48	Gazociąg Ø 700 relacji; Jarosław – Sędziszów Młp. – granica województwa – Pogórska Wola	Zadania nie zrealizowano	<u>KPPZK</u> <u>SRWP 2007 - 2020</u> jak w pkt. 3.44 <u>Plan Rozwoju Operatora Gazociągów Przesyłowych GAZ-SYSTM S.A.</u>
3.49	Gazociąg Ø 400 relacji; Jarosław – Sędziszów Młp. – granica województwa – Pogórska Wola	Zadania nie zrealizowano	<u>KPPZK</u> <u>SRWP 2007 - 2020</u> jak w pkt. 3.44 <u>Plan Rozwoju Operatora Gazociągów Przesyłowych GAZ-SYSTM S.A.</u>
3.50	Gazociąg Ø 300/250 relacji; Jarosław – Rozwadów – granica województwa – Sandomierz	Rozpoczęta przebudowa gazociągu DN 300 na odcinku Kopki - Stalowa Wola	<u>KPPZK</u> <u>SRWP 2007 - 2020</u> jak w pkt. 3.44 <u>Plan Rozwoju Operatora Gazociągów Przesyłowych GAZ-SYSTM S.A.</u>
3.51	Gazociąg Ø 300/400 i 400/500 relacji; Lubaczów - Jarosław	Zadania nie zrealizowano	<u>KPPZK</u> <u>SRWP 2007 - 2020</u> jak w pkt. 3.44 <u>Plan Rozwoju Operatora Gazociągów Przesyłowych GAZ-SYSTM S.A.</u>
3.52	Gazociąg Ø 300 relacji Żurawica - Jarosław	Zadania nie zrealizowano	<u>KPPZK</u> <u>SRWP 2007 - 2020</u> jak w pkt. 3.44 <u>Plan Rozwoju Operatora Gazociągów Przesyłowych GAZ-SYSTM S.A.</u>
3.53	Gazociąg Ø 250/300 relacji Sędziszów Młp.- granica województwa - Sandomierz	Kontynuowana modernizacja gazociągu DN 300 na odcinku Komorów – Sandomierz	<u>KPPZK</u> <u>SRWP 2007 - 2020</u> jak w pkt. 3.44 <u>Plan Rozwoju Operatora Gazociągów Przesyłowych GAZ-SYSTM S.A.</u>

Ocena realizacji inwestycji celu publicznego o znaczeniu ponadlokalnym ujętych w planie zagospodarowania przestrzennego województwa podkarpackiego

3.54	Gazociąg Ø 250 relacji Sędziszów Młp. - Warzyce	Rozpoczęta odcinkowa realizacja modernizacji w latach 2003-2005	<u>KPPZK</u> <u>SRWP 2007 - 2020</u> jak w pkt. 3.44 <u>Plan Rozwoju Operatora Gazociągów Przesyłowych GAZ-SYSTEM S.A.</u>
3.55	Gazociąg Ø 300 relacji: Warzyce granica województwa - Gorlice	Kontynuowano przebudowę gazociągu DN 300 Strachocina – Krosno – Warzyce	<u>KPPZK</u> <u>SRWP 2007 - 2020</u> jak w pkt. 3.44 <u>Plan Rozwoju Karpackiego Operatora Systemu Dystrybucyjnego Sp. z o.o.</u>
3.56	Gazociąg Ø 200 relacji – Tuszyma - Komorów	Zadania nie zrealizowano	<u>KPPZK</u> <u>SRWP 2007 - 2020</u> jak w pkt. 3.44 <u>Plan Rozwoju Karpackiego Operatora Systemu Dystrybucyjnego Sp. z o.o.</u>
3.57	Gazociąg Ø 200 relacji – Lubaczów - granica województwa – Zamość	Zadania nie zrealizowano	<u>KPPZK</u> <u>SRWP 2007 - 2020</u> jak w pkt. 3.44 <u>Plan Rozwoju Karpackiego Operatora Systemu Dystrybucyjnego Sp. z o.o.</u>
Modernizacja tłoczni i węzłów systemowych			
3.58	Tłocznie – Jarosław, Maćkowice, Miocin, Lubaczów, Żołyńca, Żurawica	Realizowano modernizację tłoczni Jarosław. Zrealizowano modernizację tłoczni Maćkowice.	<u>KPPZK</u> <u>SRWP 2007 - 2020</u> jak w pkt. 3.44 <u>Plan Rozwoju Karpackiego Operatora Systemu Dystrybucyjnego Sp. z o.o.</u>
3.59	węzły systemowe – Jarosław, Sędziszów, Hermanowice, Rozwadów, Sędziszów, Wygoda	Przebudowano węzeł Rozwadów; modernizowano węzeł rozdzielczo-pomiarowy Jarosław zadanie II, III i IV; zmodernizowano węzeł rozdzielczo-pomiarowy Hermanowice.	<u>KPPZK</u> <u>SRWP 2007 - 2020</u> jak w pkt. 3.44 <u>Plan Rozwoju Operatora Gazociągów Przesyłowych GAZ-SYSTEM S.A.</u>

Ocena realizacji inwestycji celu publicznego o znaczeniu ponadlokalnym ujętych w planie zagospodarowania przestrzennego województwa podkarpackiego

Rozbudowa i modernizacja podziemnych zbiorników gazu			
3.60	Zbiornik „Husów”	Zadanie zrealizowano – poj. czynna 400 mln m ³ , max moc odbioru 5,7 mln m ³ /doba	KPPZK Brak odniesienia w <u>SRWP 2000-2006</u> <u>Program Rozwoju PGNiG S.A.</u>
3.61	Zbiornik „Brzeźnica”	Zadanie zrealizowano – poj. czynna 65 mln m ³ , max moc odbioru 0,9 mln m ³ /doba	KPPZK Brak odniesienia w <u>SRWP 2000-2006</u> <u>Plan Rozwoju Karpackiego Operatora Systemu Dystrybucyjnego Sp. z o.o.</u>
Budowa gazociągów wysokoprężnych i stacji redukcyjno-pomiarowych 1°			
3.62	Gazociąg Ø 500 relacji; gmina Dębica – Mielec – Borowa – Elektrownia Połaniec (woj. świętokrzyskie) wraz ze stacjami redukcyjno-pomiarowymi 1°	Proponowana zmiana w planie	<u>SRWP 2007 - 2020</u> Jak w pkt. 3.44 <u>Plan Rozwoju Operatora Gazociągów Przesyłowych GAZ-SYSTEM S.A.</u>
3.63	Gazociąg Ø 200 z Kopalni Zalesie do istniejących sieci przesyłowych	Zadanie zrealizowano (wg innej trasy)	Brak odniesienia w <u>SRWP 2000-2006</u> <u>Plan Rozwoju Karpackiego Operatora Systemu Dystrybucyjnego Sp. z o.o.</u>
3.64	Gazociąg Ø 300 relacji Zagórz – EC Sanok + stacja redukcyjno-pomiarowa 1°	Zadania nie zrealizowano	<u>SRWP 2007 - 2020</u> Jak w pkt. 3.44 <u>Plan Rozwoju Karpackiego Operatora Systemu Dystrybucyjnego Sp. z o.o.</u>
3.65	Gazociąg Ø 200 relacji; sieci przesyłowe – EC Rzeszów + stacja redukcyjno-pomiarowa 1°	Zadanie zrealizowano	Brak odniesienia w <u>SRWP 2000-2006</u> <u>Plan Rozwoju Karpackiego Operatora Systemu Dystrybucyjnego Sp. z o.o.</u>
3.66	Gazociąg Ø 200 relacji; od istn. sieci przesyłowych – EC Stalowa Wola + stacja redukcyjno-pomiarowa 1°	Zadania nie zrealizowano	<u>SRWP 2007 - 2020</u> Jak w pkt. 3.44 <u>Plan Rozwoju Karpackiego Operatora Systemu Dystrybucyjnego Sp. z o.o.</u>

Ocena realizacji inwestycji celu publicznego o znaczeniu ponadlokalnym ujętych w planie zagospodarowania przestrzennego województwa podkarpackiego

3.67	Gazociąg Ø 200 relacji; od istn. sieci przesyłowych – EC Przemysł + stacja redukcyjno-pomiarowa 1°	Zadania nie zrealizowano	<u>SRWP 2007 - 2020</u> Jak w pkt. 3.44 <u>Plan Rozwoju Karpackiego Operatora Systemu Dystrybucyjnego Sp. z o.o.</u>
3.68	Gazociąg Ø 80 relacji; Skopanie (istn. gazociąg Ø 125) – Gawłuszowice – Borowa + stacja redukcyjno-pomiarowa 1° (jako wariant poz.1)	Zadania nie zrealizowano	<u>SRWP 2007 - 2020</u> Jak w pkt. 3.44 <u>Plan Rozwoju Karpackiego Operatora Systemu Dystrybucyjnego Sp. z o.o.</u>
3.69	Gazociąg Ø 80 relacji; Nisko (istn. gazociąg Ø 700) – Jarocin + stacja redukcyjno-pomiarowa 1° (wariantowe zasilanie od gazociągu Ø 200 w Biłgoraju (woj. lubelskie).	Zadania nie zrealizowano	<u>SRWP 2007 - 2020</u> Jak w pkt. 3.44 <u>Plan Rozwoju Karpackiego Operatora Systemu Dystrybucyjnego Sp. z o.o.</u>
3.70	Gazociąg Ø 100 relacji; Lesko – Ustrzyki Dolne + stacje redukcyjno-pomiarowe 1°	Zadania nie zrealizowano	<u>SRWP 2007 - 2020</u> Jak w pkt. 3.44 <u>Plan Rozwoju Karpackiego Operatora Systemu Dystrybucyjnego Sp. z o.o.</u>
3.71	Gazociąg Ø 80 relacji; od gazociągu Ø 500 (Tuligłowy – Miocin) do Krzywczy + stacja redukcyjno-pomiarowa 1°	Zadania nie zrealizowano	<u>SRWP 2007 - 2020</u> Jak w pkt. 3.44 <u>Plan Rozwoju Karpackiego Operatora Systemu Dystrybucyjnego Sp. z o.o.</u>
3.72	Gazociąg wysokoprężny Ø 200 od istniejącego gazociągu przesyłowego na terenie Obszaru Górniczego „Dzików” do miejscowości Księżpol i Łukowa (woj. lubelskie)	Zadania nie zrealizowano	<u>SRWP 2007 - 2020</u> Jak w pkt. 3.44 <u>Plan Rozwoju Karpackiego Operatora Systemu Dystrybucyjnego Sp. z o.o.</u>
3.73	Gazociąg wysokoprężny Ø 700 relacji Jarosław - Głuchów	Zadania nie zrealizowano	<u>SRWP 2007 - 2020</u> Jak w pkt. 3.44 <u>Plan Rozwoju Operatora Gazociągów Przesyłowych GAZ-SYSTEM S.A.</u>
3.74	Gazociąg wysokoprężny Ø 150 relacji; istn. gazociąg Ø 250 – m. Strzyżów	Zadania nie zrealizowano	<u>SRWP 2007 - 2020</u> Jak w pkt. 3.44

Ocena realizacji inwestycji celu publicznego o znaczeniu ponadlokalnym ujętych w planie zagospodarowania przestrzennego województwa podkarpackiego

			<u>Plan Rozwoju Karpackiego Operatora Systemu Dystrybucyjnego Sp. z o.o.</u>
Transport i przeróbka ropy naftowej			
3.75	Budowa ropociągu z m. Brody (Ukraina) do proj. rafinerii w miejscowości Jeziórko (gm. Grębów) i następnie do ropociągu „Przyjaźń” Rafineria o przerobie 3,0 do 5,0 mln t/rok oraz ropociąg o długości ca 200,0 km (3,75)	Zadania nie zrealizowano	
CIEPŁOWNICTWO			
3.76	Modernizacja ciepłowni w Przemyślu na Elektrociepłownię – kogeneracja z wykorzystaniem paliwa gazowego	Nie podjęto działań	<u>SRWP 2007 - 2020</u> CEL STRATEGICZNY - INFRASTRUKTURA Poprawa dostępności komunikacyjnej i infrastruktury technicznej województwa. Priorytet 3: Zapewnienie bezpieczeństwa energetycznego regionu. Kierunek działania 4: Racjonalizacja zużycia energii cieplnej i ograniczenie „niskiej emisji”.
3.77	Modernizacja „Elektrociepłowni – Rzeszów” – budowa bloku parowo-gazowego	Zadanie zrealizowano	Brak odniesienia w <u>SRWP 2000-2006</u> <u>Żałożenia do Planu zaopatrzenia w ciepło, energię elektryczną i paliwa gazowe dla Gminy Miasta Rzeszów</u>
3.78	Modernizacja Elektrociepłowni w Stalowej Woli - kogeneracja z wykorzystaniem paliwa gazowego	W realizacji wykonano: -wprowadzenie procesów współspalania z węglem biomasy w istniejących kotłach, -modernizacja turbozespołu TG 6 wymiana turbiny przeciwprężnej na upustowo – kondensacyjną, (moc elektryczna – 341MW i moc cieplna - 341 MWt) -opracowano „Studium możliwości budowy nowych bloków energetycznych w Elektrowni Stalowa Wola S.A. – rekomendacja najlepszej metody osiągnięcia celu”, -opracowano „Rekomendację do wniosku w/s planowanego przedsięwzięcia w Elektrowni Stalowa Wola S.A.”.	<u>SRWP 2007 - 2020</u> Jak w pkt. 3.76 <u>Plan zaopatrzenia w ciepło, energię elektryczną i paliwa gazowe dla miasta Stalowa Wola</u>
3.79	Modernizacja Elektrociepłowni w Mielcu - kogeneracja z wykorzystaniem paliwa gazowego	Nie podjęto działań	<u>SRWP 2007 - 2020</u> Jak w pkt. 3.76

Ocena realizacji inwestycji celu publicznego o znaczeniu ponadlokalnym ujętych w planie
zagospodarowania przestrzennego województwa podkarpackiego

3.80	Modernizacja Elektrociepłowni w Sanoku kogeneracja z wykorzystaniem paliwa gazowego	Przesunięto termin realizacji.	<u>SRWP 2007 - 2020</u> Jak w pkt. 3.76 <u>Plan rozwoju dla obszaru działania SPGK Sp. z o.o. – Zakład Ciepłowniczy w Sanoku</u>
GOSPODARKA WODNO-ŚCIEKOWA			
Gospodarka wodna			
3.81	Budowa dużych wielofunkcyjnych zbiorników retencyjnych;		<u>SRWP 2007 - 2020</u> CEL STRATEGICZNY - INFRASTRUKTURA Poprawa dostępności komunikacyjnej i infrastruktury technicznej województwa. Priorytet 2: Wspieranie inwestycji z zakresu gospodarki wodno-ściekowej Kierunek działania 1: Rozwój gospodarki wodnej
3.82	„Krempna – Kąty” na rzece Wisłonce (68,0 mln m ³ , 460,0 ha)	W trakcie opracowywania miejscowy plan zagospodarowania przestrzennego i prowadzone postępowanie w sprawie oceny oddziaływania na środowisko (koszt zbiornika ca 800,00mln zł)	<u>KPPZK</u> Część: Podstawowe systemy przestrzenne stabilizujące politykę przestrzennego zagospodarowania kraju Dział V: Krajowy system infrastruktury technicznej Rozdział 4: Gospodarka wodna <u>SRWP 2007 - 2020</u> jak w pkt. 3.81
3.83	„Rudawka Rymanowska” na rzece Wisłok (27,0 mln m ³ , 217,0 ha)	Zadanie nie zostało zrealizowane	
3.84	„Trzciana – Dukla” na rzece Jasiołka (48,0 mln m ³ , 386,0 ha)	Zadanie nie zostało zrealizowane	<u>SRWP 2007 - 2020</u> jak w pkt. 3.81
3.85	„Niewistka – Dynów” na rzece San (372 mln m ³ , 2700,0 ha + 30,0 mln m ³ , 750, 0 ha)	Zadanie nie zostało zrealizowane	
3.86	„Krawce” na rzece Łęg (23,0 mln m ³ , 637,0 ha)	Zadanie nie zostało zrealizowane	
3.87	„Ropczyce” na rzece Wielopolka (19,0 mln m ³ , 430,0 ha)	Zadanie nie zostało zrealizowane	

Ocena realizacji inwestycji celu publicznego o znaczeniu ponadlokalnym ujętych w planie zagospodarowania przestrzennego województwa podkarpackiego

3.88	Budowa 194 zbiorników „małej retencji”;		Zrealizowano 9 z 194 planowanych zbiorników (tj. 4,64%)	SRWP 2007 - 2020 jak w pkt. 3.81
	Gmina	Rzeka, nazwa zbiornika		
Zaklików		Zdziechowice	Zadanie nie zostało zrealizowane	„Synteza programów małej retencji wodnej dla województwa podkarpackiego na lata 2000 – 2015”
		Zaklików Z-1	Zadanie nie zostało zrealizowane	
		Zaklików Z-2	Zadanie nie zostało zrealizowane	
Jarocin		Szwedry	Zadanie nie zostało zrealizowane	
Pysznica		Targowisko	Zadanie nie zostało zrealizowane	
		Pyszanka	Zadanie nie zostało zrealizowane	
Nisko		Kudelki	Zadanie nie zostało zrealizowane	
		Wolina	Zadanie nie zostało zrealizowane	
		Piaski	Zadanie nie zostało zrealizowane	
Ulanów		Ulanów	Zadanie nie zostało zrealizowane	
Rudnik		Rudnia	Zadanie nie zostało zrealizowane	
Krzeszów		Krzeszów	Zadanie nie zostało zrealizowane	
		Kamionka	Zadanie nie zostało zrealizowane	
		Krzeszów	Zadanie nie zostało zrealizowane	
Jeżowe		Z-1 Sibigi	Zadanie nie zostało zrealizowane	
Bojanów		Bojanów	Zadanie nie zostało zrealizowane	
		Bojanów Stawy Załęże	Zadanie nie zostało zrealizowane	
		Przyszów	Zadanie nie zostało zrealizowane	
Gorzyce		Przybyłów	Zadanie nie zostało zrealizowane	
		Gorzyce	Zadanie nie zostało zrealizowane	
Nowa Dęba		Dęba	Zadanie nie zostało zrealizowane	
		Poręby	Zadanie nie zostało zrealizowane	
		Zalew	Zadanie nie zostało zrealizowane	
Majdan Królewski		Ciułak	Zadanie nie zostało zrealizowane	
		MK-2 Podlasek	Zadanie nie zostało zrealizowane	
Baranów Sandomierski		BS-1 Gaj	Zadanie nie zostało zrealizowane	
Tuszów Narodowy		Czajkowa	Zadanie nie zostało zrealizowane	

Ocena realizacji inwestycji celu publicznego o znaczeniu ponadlokalnym ujętych w planie zagospodarowania przestrzennego województwa podkarpackiego

Mielec	Wola Chorzelowska	Zadanie nie zostało zrealizowane		
	Wola Mielecka	Zadanie nie zostało zrealizowane		
Cmolas	Jagodnik	Zadanie nie zostało zrealizowane		
Kolbuszowa	Świerczów	Zadanie nie zostało zrealizowane		
Kamień	Kamień Podlesie	Zadanie nie zostało zrealizowane		
Sokołów Małopolski	Wólka Sokołowska	Zadanie nie zostało zrealizowane		
Nowa Sarzyna	Nowa Sarzyna	Zadanie nie zostało zrealizowane		
	Jelna	Zadanie nie zostało zrealizowane		
Leżajsk	Giedlarowa	Zadanie nie zostało zrealizowane		
	Dębno	Zadanie nie zostało zrealizowane		
Grodzisko Dolne	Grodzisko Dolne	Zadanie zrealizowane		SRWP 2000-2006
	Opaleniska	Zadanie nie zostało zrealizowane		
	Zmysłówka	Zadanie nie zostało zrealizowane		
Żołyńia	Żołyńia-Tama	Zadanie zrealizowane		SRWP 2000 – 2006
Rakszawa	Rakszawa	Zadanie nie zostało zrealizowane		
Łańcut	Rogóżno	Zadanie nie zostało zrealizowane		
Trzebownisko	Jasionka	Zadanie zrealizowane		SRWP 2000 – 2006
Chmielnik	Zabratówka	Zadanie nie zostało zrealizowane		
Markowa	Tarnawka	Zadanie nie zostało zrealizowane		
Tyczyn	Tyczyn-Zagrody	Zadanie nie zostało zrealizowane		
	Tyczyn-Potoki	Zadanie nie zostało zrealizowane		
Błażowa	Błażowa-Wilczaki	Zadanie nie zostało zrealizowane		
	Kąkolówka	Zadanie nie zostało zrealizowane		
Wiśniowa	Wiśniowa	Zadanie nie zostało zrealizowane		
	Wielopole, Nowa Wieś	Zadanie nie zostało zrealizowane		
Ropczyce	Łączki Kucharskie	Zadanie nie zostało zrealizowane		
Iwierzycy	Iwierzycy	Zadanie nie zostało zrealizowane		
Sędziszów Młp.	Góra Ropczycka	Zadanie zrealizowane		SRWP 2000-2006
	Góra Ropczycka	Zadanie nie zostało zrealizowane		
Świlcza	Trzciana – Dyndy	Zadanie zrealizowane	SRWP 2000-2006	

Ocena realizacji inwestycji celu publicznego o znaczeniu ponadlokalnym ujętych w planie zagospodarowania przestrzennego województwa podkarpackiego

	Trzciana Olszyny	Zadanie nie zostało zrealizowane	
	Bratkowice-Olszyny	Zadanie nie zostało zrealizowane	
Głogów Młp.	Przewrotne	Zadanie nie zostało zrealizowane	
Raniżów	Raniżów-Poreby	Zadanie nie zostało zrealizowane	
Czarna	Pogwizdów	Zadanie nie zostało zrealizowane	
Kuryłówka	Kolonia polska	Zadanie nie zostało zrealizowane	
	Jastrzębiec	Zadanie nie zostało zrealizowane	
Leżajsk	Chałupki Piskorowice	Zadanie nie zostało zrealizowane	
	Brzóza Królewska	Zadanie nie zostało zrealizowane	
Narol	Huta Różaniecka	Zadanie nie zostało zrealizowane	
	Lipsko II	Zadanie nie zostało zrealizowane	
	Lipsko I	Zadanie nie zostało zrealizowane	
	Łukawica	Zadanie zrealizowane	SRWP 2000-2006
	Pizuny	Zadanie nie zostało zrealizowane	
	Złomy	Zadanie nie zostało zrealizowane	
Horyniec	Horyniec	Zadanie nie zostało zrealizowane	
	Czerwinki	Zadanie nie zostało zrealizowane	
Lubaczów	Borowa Góra	Zadanie nie zostało zrealizowane	
	Borowa Góra	Zadanie nie zostało zrealizowane	
	Zawadówka	Zadanie nie zostało zrealizowane	
Oleszyce	Stare Oleszyce	Zadanie nie zostało zrealizowane	
	Oleszyce	Zadanie nie zostało zrealizowane	
Wielkie Oczy	Bihale	Zadanie nie zostało zrealizowane	
	Kobylica Wołoska	Zadanie nie zostało zrealizowane	
Laszki	Bobrówka	Zadanie nie zostało zrealizowane	
	Miękisz Nowy	Zadanie nie zostało zrealizowane	
	Laszki	Zadanie nie zostało zrealizowane	
	Charytany	Zadanie nie zostało zrealizowane	
	Laszki	Zadanie nie zostało zrealizowane	
Stubno	Kalników	Zadanie nie zostało zrealizowane	
Stary Dzików	Stary Dzików	Zadanie nie zostało zrealizowane	

Ocena realizacji inwestycji celu publicznego o znaczeniu ponadlokalnym ujętych w planie zagospodarowania przestrzennego województwa podkarpackiego

		Stary Dzików	Zadanie nie zostało zrealizowane
		Stary Dzików	Zadanie nie zostało zrealizowane
Cieszanów		Cieszanów	Zadanie nie zostało zrealizowane
Wielkie Oczy		Gliniska	Zadanie nie zostało zrealizowane
Adamówka		Wiry	Zadanie nie zostało zrealizowane
		Pawłowa	Zadanie nie zostało zrealizowane
		Majdan Sieniawski	Zadanie nie zostało zrealizowane
		Majdan Sieniawski	Zadanie nie zostało zrealizowane
		Krasne	Zadanie nie zostało zrealizowane
		Cieplice	Zadanie nie zostało zrealizowane
		Szegdy	Zadanie nie zostało zrealizowane
		Cieplice	Zadanie nie zostało zrealizowane
Sieniawa		Dobrze	Zadanie nie zostało zrealizowane
		Rudka	Zadanie nie zostało zrealizowane
		Dobra	Zadanie nie zostało zrealizowane
		Dobra	Zadanie nie zostało zrealizowane
		Czerwona Wola	Zadanie nie zostało zrealizowane
		Pigany	Zadanie nie zostało zrealizowane
Tryńcza		Sieniawa Cegielnia	Zadanie nie zostało zrealizowane
		Tryńcza IA	Zadanie nie zostało zrealizowane
		Gniewczyzna Łańcucka	Zadanie nie zostało zrealizowane
		Tryńcza IB	Zadanie nie zostało zrealizowane
Przeworsk		Tryńcza Ubieszyn	Zadanie nie zostało zrealizowane
		Nowosielce	Zadanie nie zostało zrealizowane
Gać		Urzejowice	Zadanie nie zostało zrealizowane
		Dębów	Zadanie nie zostało zrealizowane
		Mikulice	Zadanie nie zostało zrealizowane
Zarzecze		Ostrów	Zadanie nie zostało zrealizowane
		Roźniatów	Zadanie nie zostało zrealizowane
Pruchnik		Hawłowice	Zadanie nie zostało zrealizowane
		Pruchnik	Zadanie nie zostało zrealizowane

Ocena realizacji inwestycji celu publicznego o znaczeniu ponadlokalnym ujętych w planie zagospodarowania przestrzennego województwa podkarpackiego

	Jodłówka	Zadanie nie zostało zrealizowane	
Chłopice	Chłopice (k. szkoły)	Zadanie nie zostało zrealizowane	
Roźwienica	Węgierka	Zadanie nie zostało zrealizowane	
Dubiecko	Dubiecko	Zadanie nie zostało zrealizowane	
Krzywcza	Babice, Złoty Kłos	Zadanie nie zostało zrealizowane	
Dubiecko	Nienadowa	Zadanie nie zostało zrealizowane	
Dynów	Dylągowa	Zadanie nie zostało zrealizowane	
Bircza	Żohatyń	Zadanie nie zostało zrealizowane	
	Kotów	Zadanie nie zostało zrealizowane	
	Bircza	Zadanie nie zostało zrealizowane	
	Bircza	Zadanie nie zostało zrealizowane	
Krasieczyn	Cisowa	Zadanie nie zostało zrealizowane	
	Brylińce	Zadanie nie zostało zrealizowane	
	Korytniki	Zadanie nie zostało zrealizowane	
Medyka	Hurko	Zadanie nie zostało zrealizowane	
Żurawica	Bolestraszyce	Zadanie zrealizowane	SRWP 2000-2006
Radymno	Sośnica	Zadanie nie zostało zrealizowane	
Jedlicze	Jedlicze	Zadanie nie zostało zrealizowane	
Dukla	Dukla (Muzeum)	Zadanie nie zostało zrealizowane	
	Dukla „Cergowa”	Zadanie nie zostało zrealizowane	
Wojaszówka	Ustrobna	Zadanie nie zostało zrealizowane	
Sanok	Wola Sękowa	Zadanie nie zostało zrealizowane	
	Sanok	Zadanie nie zostało zrealizowane	
Bukowsko	Pisarowice	Zadanie nie zostało zrealizowane	
Jasienica Rosielna	Blizne	Zadanie zrealizowane	SRWP 2000-2006
	Orzechówka	Zadanie nie zostało zrealizowane	
Haczów	Jabłonica	Zadanie nie zostało zrealizowane	
	Haczów	Zadanie nie zostało zrealizowane	
Szerzyny	Szerzyny Olszyny	Nie dotyczy	

Ocena realizacji inwestycji celu publicznego o znaczeniu ponadlokalnym ujętych w planie zagospodarowania przestrzennego województwa podkarpackiego

		Swaszowa	Nie dotyczy	SRWP 2000-2006
		Borowka Olpiny	Nie dotyczy	
		Zakobyle Czermina	Nie dotyczy	
Jasło		Trzcinica	Zadanie nie zostało zrealizowane	
Nowy Żmigród		Nienaszów	Rezygnacja gminy	
		Nowy Żmigród	Rezygnacja gminy	
Brzostek		Gogołówka	Zadanie nie zostało zrealizowane	
		Kamionki	Zadanie nie zostało zrealizowane	
Jodłowa		Jodłowa	Zadanie nie zostało zrealizowane	
Pilzno		Średnia	Zadanie nie zostało zrealizowane	
		Dukcza I	Zadanie nie zostało zrealizowane	
		Łęki Górne	Zadanie nie zostało zrealizowane	
Żyraków		Wiewiórki	Zadanie nie zostało zrealizowane	
Hyżne		Dylągówka	Zadanie zrealizowane	
Haczów		Kurowy	Rezygnacja gminy	
m. Tarnobrzeg		Machów	Zadanie nie zostało zrealizowane	
Lutowiska		Lutowiska I	Zadanie nie zostało zrealizowane	
		Lutowiska II	Zadanie nie zostało zrealizowane	
		Lutowiska III	Zadanie nie zostało zrealizowane	
Nozdrzec		Rybnik	Zadanie nie zostało zrealizowane	
		Nozdrzeczek	Zadanie nie zostało zrealizowane	
		Wara	Zadanie nie zostało zrealizowane	
		Nozdrzec	Zadanie nie zostało zrealizowane	
Rożwienica		Cząstkowice	Zadanie nie zostało zrealizowane	
		Czudowice	Zadanie nie zostało zrealizowane	
Wiązownica		Surmaczówka	Zadanie nie zostało zrealizowane	
Cisna		Kalnica	Zadanie nie zostało zrealizowane	
		Wetlina	Zadanie nie zostało zrealizowane	

Ocena realizacji inwestycji celu publicznego o znaczeniu ponadlokalnym ujętych w planie zagospodarowania przestrzennego województwa podkarpackiego

		Cisna	Zadanie nie zostało zrealizowane	
		Solina	Zadanie nie zostało zrealizowane	
Nisko		Padwolina	Zadanie nie zostało zrealizowane	
		Barce	Zadanie nie zostało zrealizowane	
Jeżowe		Jeżowe-Pikuły	Zadanie nie zostało zrealizowane	
		Zalesie	Zadanie nie zostało zrealizowane	
Rudnik		Kopki	Zadanie nie zostało zrealizowane	
Jarocin		„Jarocin”	Zadanie nie zostało zrealizowane	
		„Mostki - Jeże”	Zadanie nie zostało zrealizowane	
Krzeszów		„Kościarnia”	Zadanie nie zostało zrealizowane	
Bircza		„Malawa”	Zadanie nie zostało zrealizowane	
Tyrawa Wołoska		Tyrawka	Zadanie nie zostało zrealizowane	
Miasto Sanok		„Sanok”	Zadanie nie zostało zrealizowane	
Zaleszany		„Kotowa Wola”	Zadanie nie zostało zrealizowane	
		„Kępie Zaleszański”	Zadanie nie zostało zrealizowane	
Baranów Sandomierski		Błonie	Zadanie nie zostało zrealizowane	
Ustrzyki Dolne		„Jasienka”	Zadanie nie zostało zrealizowane	
Budowa i modernizacja wałów przeciwpowodziowych				
3.89	Modernizacja, przebudowa wałów przede wszystkim przy rzekach: Wisła, Nowy Breń, Stary Breń, San, Wisłoka, Wisłok	Realizacja częściowa -- ok. 64,0 km		SRWP 2007 - 2020 jak w pkt. 3.81
3.90	Budowa i odbudowa ca 500,0 km wałów, głównie przy rzekach: Wisła, San, Wisłok, Wisłoka, Stary Breń, Szkło, Wisznia, Łęg, Nowy Breń oraz przy innych rzekach w mniejszym zakresie	Realizacja częściowa -- ok. 54,0 km		
3.91	Regulacja rzek i potoków: dotyczy to ca 40% długości rzek i potoków	Realizacja częściowa -- ok. 33,0 km		

Ocena realizacji inwestycji celu publicznego o znaczeniu ponadlokalnym ujętych w planie zagospodarowania przestrzennego województwa podkarpackiego

Zaopatrzenie w wodę i gospodarka ściekowa			
3.92	Utworzenie strefy ochrony sanitarnej dla ujęcia wody powierzchniowej z rzeki Wisłok w Zwiężycy dla ca 180 319 mieszkańców i miejscowości: miasto Rzeszów oraz Zwiężycza, Boguchwała, Niechobrz, Raclawówka, Biała, Matysówka, Budziwój, Załęże, Miłocin	Zadanie nie zostało zrealizowane	SRWP 2007 - 2020 CEL STRATEGICZNY - INFRASTRUKTURA Poprawa dostępności komunikacyjnej i infrastruktury technicznej województwa. Priorytet 2: Wspieranie inwestycji z zakresu gospodarki wodno-ściekowej Kierunek działania 2: Rozwój gospodarki ściekowej
3.93	Utworzenie strefy ochrony sanitarnej dla ujęcia wody powierzchniowej z rzeki Wisłok w Sieniawie dla ca 74 735 mieszkańców i miejscowości: Krosno, Rymanów, Besko, Iwonicz, Iwonicz Zdrój, Zarszyn, Sieniawa, Odrzykoń, Korczyna, Miejsce Piastowe	Zadanie nie zostało zrealizowane	
3.94	Utworzenie strefy ochrony sanitarnej dla ujęcia wody powierzchniowej z rzeki Jasiołka w Szczepańcowej dla ca 77 098 mieszkańców i miejscowości: miasto Krosno oraz Jedlicze, Potok, Szczepańcowa, Świerzowa Polska, Zręcin, Miejsce Piastowe, Łężany, Iskrzynia, Krościenko Wyżne, Korczyna, Odrzykoń	Zadanie nie zostało zrealizowane	
3.95	Utworzenie strefy ochrony sanitarnej dla ujęcia wody powierzchniowej z Wisłoka w Iskrzyni dla ca 62 764 mieszkańców i miejscowości: Krosno, Iskrzynia, Krościenko Wyżne, Korczyna, Odrzykoń	Zadanie nie zostało zrealizowane	
3.96	Utworzenie strefy ochrony sanitarnej dla ujęcia wody powierzchniowej z rzeki San w Zasławiu i Trepczy dla ca 52 643 mieszkańców i miejscowości: miasto Sanok, i Zagórz, i wsie: Zasław, Zahutyń, Trepcza oraz przewidywane do podłączenia wsie: Bykowce, Płowce, Stróże Małe, Wujskie, Załuż, Pisarowce, Czerteż, Zabłotce, Sanoczek	Zadanie nie zostało zrealizowane	
3.97	Utworzenie strefy ochrony sanitarnej dla ujęcia wody powierzchniowej z rzeki Wisłoka w Dębicy dla ca 49 211 mieszkańców miasta Dębicy	Zadanie nie zostało zrealizowane	
3.98	Utworzenie strefy ochrony sanitarnej dla ujęcia wody powierzchniowej z rzeki San w Jarosławiu dla ca 43 869 mieszkańców miasta Jarosławia oraz wsi Munina	Zadanie nie zostało zrealizowane	

Ocena realizacji inwestycji celu publicznego o znaczeniu ponadlokalnym ujętych w planie zagospodarowania przestrzennego województwa podkarpackiego

3.99	Utworzenie strefy ochrony sanitarnej dla ujęcia powierzchniowego z rzeki Wisłoka w Jasle dla ca 38 905 mieszkańców miasta Jasła	Zadanie nie zostało zrealizowane	
3.100	Utworzenie strefy ochrony sanitarnej dla ujęć wody powierzchniowej ze zbiornika Solina dla ca 10 334 mieszkańców i miejscowości: miasto Ustrzyki Dolne i miejscowości oraz ośrodków wypoczynkowych usytuowanych wokół zbiornika	Zadanie nie zostało zrealizowane	
3.101	Utworzenie strefy ochrony sanitarnej dla ujęcia wody powierzchniowej z rzeki San w Przemyślu dla ca 72 700 mieszkańców miasta Przemyśla	Zadanie nie zostało zrealizowane	
3.102	Utworzenie strefy ochrony sanitarnej dla ujęcia wody powierzchniowej z potoku Chyrowskiego dla mieszkańców miasta Dukla	Zadanie nie zostało zrealizowane	
3.103	Utworzenie strefy ochrony sanitarnej dla ujęcia wody powierzchniowej z rzeki Jasiołka w m. Trzciana dla mieszkańców miasta i gminy Dukla	Zadanie nie zostało zrealizowane	
TELEKOMUNIKACJA			
3.104	Budowa magistrali światłowodowej „high-tech” łączącej cztery województwa w południowej części Polski z województwem podkarpackim	Podjęto działania polegające na wykonaniu „Studium możliwości rozwoju internetu szerokopasmowego w województwie podkarpackim w ramach projektu ED-C III VIA REGIA”	<p><u>KPPZK</u> Część: Podstawowe systemy przestrzenne stabilizujące politykę przestrzennego zagospodarowania kraju Dział V: Krajowy system infrastruktury technicznej Rozdział 2: Telekomunikacja</p> <p><u>SRWP 2007 - 2020</u> CEL STRATEGICZNY - INFRASTRUKTURA Poprawa dostępności komunikacyjnej i infrastruktury technicznej województwa. Priorytet 4: Poprawa sprawności funkcjonowania regionalnego systemu usług telekomunikacyjnych Kierunek działania 1: Rozbudowa i modernizacja sieci telekomunikacyjnej, szczególnie na obszarach małych miast i wsi.</p> <p><u>Studium możliwości rozwoju Internetu szerokopasmowego w województwie podkarpackim w ramach projektu ED-C III VIA REGIA”</u></p>

Ocena realizacji inwestycji celu publicznego o znaczeniu ponadlokalnym ujętych w planie zagospodarowania przestrzennego województwa podkarpackiego

3.105	Budowa linii światłowodowej relacji: Ustrzyki Dolne – Krościenko - Ukraina	Zadanie zrealizowane	Brak odniesienia w <u>SRWP 2000 - 2006</u>
3.106	Budowa linii światłowodowej relacji: Iwonicz – Rymanów – Jaśliska - Komańcza	Zadanie zrealizowane	<u>SRWP 2007 - 2020</u> Jak w pkt. 3.104
GOSPODARKA ODPADAMI			
3.107	Budowa Zakładu Utylizacji Odpadów w Rzeszowie	Zrealizowano część ZZO „Rzeszów” jedynie dla miasta Rzeszowa i nie prowadzi się żadnych działań w celu opracowania rozwiązań dla całego ZZO.	<u>SRWP 2007 - 2020</u> CEL STRATEGICZNY – OCHRONA ŚRODOWISKA
3.108	Budowa Zakładu Utylizacji Odpadów w Tarnobrzegu	Zaniechano działań i obecnie obowiązujący „Plan gospodarki odpadami dla województwa podkarpackiego” nie przewiduje tej lokalizacji ZZO w tym miejscu	Poprawa jakości środowiska oraz zachowanie i ochrona zasobów przyrodniczych i wartości krajobrazowych
3.109	Budowa Zakładu Utylizacji Odpadów w m. Paszczyzna (gmina Dębica)	Podjęto działania w innej formule organizacyjnej	Priorytet 2: Ograniczenie ilości wytwarzanych odpadów i wdrażanie nowoczesnych systemów gospodarki odpadami.
3.110	Budowa Zakładu Utylizacji Odpadów w gminie Zarszyn lub alternatywnie w miejscowości Średnie Wielkie (gmina Zagórz)	Nie podjęto działań	Kierunek działania 3: Budowa i rozbudowa instalacji do zagospodarowania i unieszkodliwiania odpadów w układzie ponadlokalnym.
3.111	Budowa Zakładu Utylizacji Odpadów w m. Kozodrza (gm. Ostrów)	Podjęto działania w innej formule organizacyjnej	
3.112	Budowa Zakładu Utylizacji Odpadów w Młynach (gm. Radymno)	Nie podjęto żadnych działań.	„Krajowy plan gospodarki odpadami 2010” „Plan gospodarki odpadami dla województwa
3.113	Budowa Zakładu Utylizacji Odpadów zlokalizowanego na terenie pow. jasielskiego.	Zrealizowano ZZO „Krosno”, które działać będzie w innej formule organizacyjnej.	<u>podkarpackiego na lata 2008-2011 z uwzględnieniem lat 2012-2019”</u>
3.114	Budowa i modernizacja Zakładu Utylizacji Odpadów „Leżajsk –Giedlarowa – Nowa Sarzyna” (gmina Leżajsk)	Podjęto działania w innej formule organizacyjnej	
3.115	Likwidacja mogielników	Zadanie zrealizowane	Brak odniesienia w <u>SRWP 2000-2006</u>

Ocena realizacji inwestycji celu publicznego o znaczeniu ponadlokalnym ujętych w planie zagospodarowania przestrzennego województwa podkarpackiego

OBRONNOŚĆ I BEZPIECZEŃSTWO			
3.116	<p>Przebudowa i modernizacja techniczna Sił Zbrojnych RP w latach 2001 – 2006 w tym:</p> <ul style="list-style-type: none"> - restrukturyzacja jednostek wojskowych (zmniejszenie ilości), - modernizacja obiektów wojskowych (np.: zmniejszenie stref strzelnic wojskowych itd.), - modernizacja poligonów „Nowa Dęba – Lipa”, „Trzcianiec”, - budowa lotnisk („Stany”, „Obsza”), - budowa drogowych odcinków lotniskowych (Jażwiny gmina Czarna Tarnawska, Łukawiec gmina Trzebownisko na autostradzie A-4). 	<p>Zrealizowano:</p> <ul style="list-style-type: none"> - restrukturyzacje jednostek wojskowych, - modernizację poligonów. <p>Pozostałe zadania nie zostały zrealizowane.</p>	<p><u>KPPZK</u> Część: Podstawowe uwarunkowania, cele i kierunki polityki przestrzennego zagospodarowania kraju. Dział II: System strategicznych celów rozwoju kraju. Rozdział 2: Strategiczne cele rozwoju i przestrzennego zagospodarowania kraju. Punkt 2.2 Cele rozwoju społeczno-gospodarczego podstawą systemu gospodarowania przestrzenią. <u>Tabela 1. cele strategiczne - cele gospodarowania przestrzenią - kryteria kształtowania zagospodarowania przestrzennego;</u> Cele strategiczne: 6. Podnoszenie bezpieczeństwa państwa; Cele gospodarowania przestrzenią: Kształtowanie struktur przestrzennych charakteryzujących się wzrostem walorów obronnych, które zapewniałyby możliwie maksymalne bezpieczeństwo i ochronę ludności oraz niezawodność i ciągłość funkcjonowania państwa w warunkach wojennych, a także odznaczałyby się wysoką odpornością na skutki lokalnych awarii i klęsk żywiołowych.</p> <p><u>„Strategia Bezpieczeństwa Narodowego Rzeczypospolitej Polskiej” BBN</u> <u>„Wizja Sił Zbrojnych” MON</u></p>
3.117	<p>Tworzenie Powiatowych Centrów Powiadamiania Ratowniczego.</p>	<p>Zdanie zrealizowano częściowo.</p>	<p><u>KPPZK</u> jak w pkt. 3.116</p>

Ocena realizacji inwestycji celu publicznego o znaczeniu ponadlokalnym ujętych w planie
zagospodarowania przestrzennego województwa podkarpackiego

PODSUMOWANIE

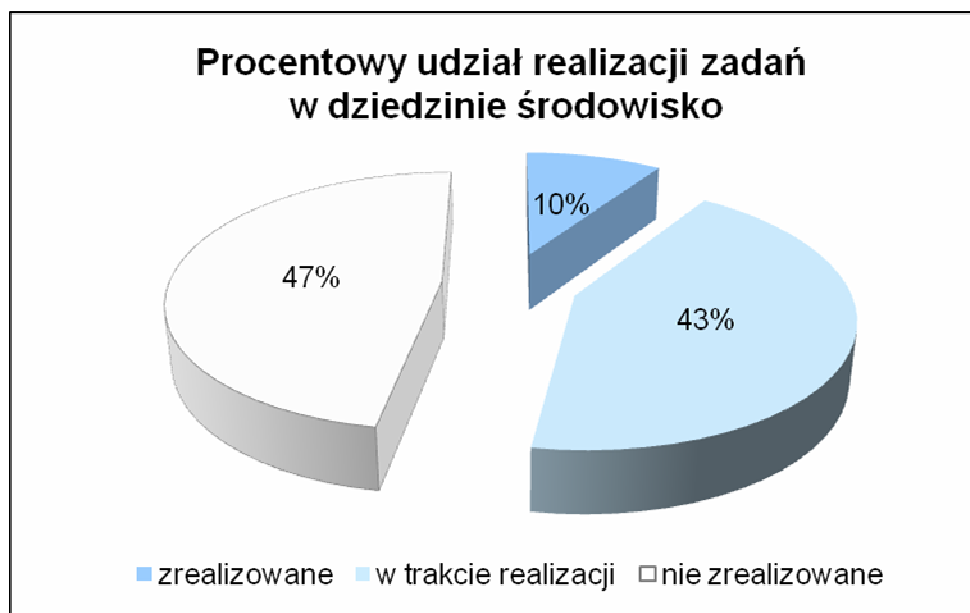
W wyniku oceny realizacji zadań i działań ustalonych w Planie Zagospodarowania Przestrzennego Województwa Podkarpackiego dokonano ich podziału na :

- 1) działania i zadania zrealizowane;
- 2) działania i zadania w trakcie realizacji lub częściowo zrealizowane;
- 3) działania i zadania, wobec których nie podjęto realizacji.

W poszczególnych dziedzinach realizacja zadań kształtuje się następująco:

„Środowisko naturalne i kulturowe” – 74 działania i zadania

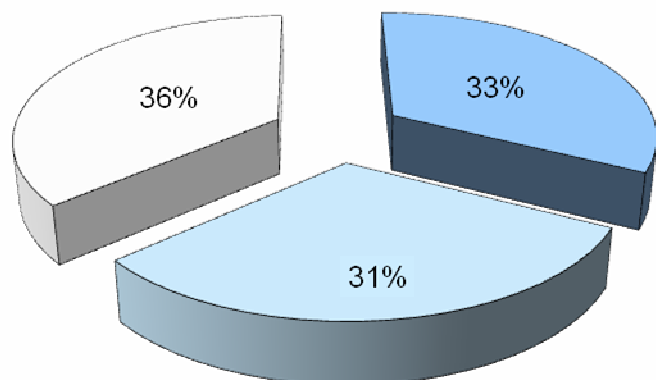
Działania i zadania zrealizowane	Działania i zadania w trakcie realizacji lub częściowo zrealizowane	Działania i zadania, wobec których nie podjęto realizacji
7	32	35



„Infrastruktura społeczno-ekonomiczna” – 119 działania i zadania

Działania i zadania zrealizowane	Działania i zadania w trakcie realizacji lub częściowo zrealizowane	Działania i zadania, wobec których nie podjęto realizacji
39	37	43

Procentowy udział realizacji zadań w dziedzinie infrastruktura społeczno - gospodarcza

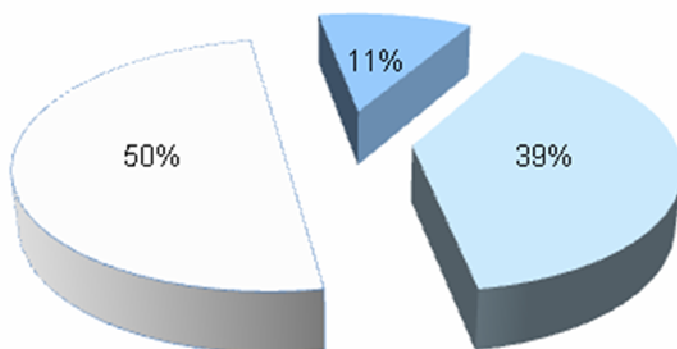


■ zrealizowane ■ w trakcie realizacji ■ nie zrealizowane

„Infrastruktura techniczna” – 116 działania i zadania

Działania i zadania zrealizowane	Działania i zadania w trakcie realizacji lub częściowo zrealizowane	Działania i zadania, wobec których nie podjęto realizacji
13	45	58

Procentowy udział realizacji zadań w dziedzinie infrastruktury technicznej



■ zrealizowane ■ w trakcie realizacji ■ nie zrealizowane

Ogółem w Planie Zagospodarowania Przestrzennego Województwa Podkarpackiego ujęto 309 działań i zadań przewidzianych do realizacji w okresie do 2030 roku. Z przedstawionych danych wynika, że w chwili obecnej 59 zadań (**około 19%**) zostało już zrealizowanych, 114 zadań (**około 37%**) jest w trakcie realizacji, bądź zostało częściowo zrealizowanych, natomiast wobec 136 działań i zadań (**około 44%**) nie podjęto żadnych kroków zmierzających do ich realizacji.

Należy stwierdzić, biorąc pod uwagę fakt, iż 56% wszystkich działań i zadań zostało do tej pory zrealizowanych, lub jest w trakcie realizacji, że przyjęte w Planie Zagospodarowania Przestrzennego Województwa Podkarpackiego inwestycje o znaczeniu ponadlokalnym zostały ustalone w sposób prawidłowy i dający możliwości rozwoju województwa.

Po dokonaniu powyższej oceny i przeanalizowaniu działań i zadań dotychczas nie zrealizowanych można stwierdzić, że wśród nich są zadania, które nie znalazły się w obecnie obowiązujących dokumentach strategicznych i programach operacyjnych, bądź nie uzyskały możliwości finansowania. W grupie tej znajdują się również działania i zadania o znaczeniu lokalnym, których zgodnie z art. 6 ustawy z dnia 21 sierpnia 1997 r. o gospodarce nieruchomościami (tekst jednolity: Dz. U. z 2004 nr 261 poz. 2603 z późn. zm.) nie można zaliczyć do inwestycji celu publicznego.

Bardziej skutecznie realizowane były zadania wynikające z dostosowywania prawodawstwa polskiego do wymagań polityki Unii Europejskiej. Bezpośrednio wiąże się to, z możliwością skuteczniejszego pozyskiwania bezzwrotnych środków finansowych na w/w zadania.

Zadania przewidziane do realizacji w Planie Zagospodarowania Przestrzennego Województwa Podkarpackiego zostały określone w długiej perspektywie czasowej, do 2030 r. Część zadań wobec których nie podjęto żadnych działań, zwłaszcza zgodnych z aktualną polityką Unii Europejskiej, będzie zrealizowana w miarę pozyskiwania środków finansowych. Zadania, które nie zostały ujęte w dokumentach strategicznych i w programach, nie będą kontynuowane, pozostałe będą zapisane w innej formie lub w innym kontekście – zgodnie z aktualnie obowiązującymi dokumentami lub przepisami prawa.

Niniejsza ocena jest dokumentem, który zostanie wykorzystany jako materiał wejściowy do zmiany Planu Zagospodarowania Przestrzennego Województwa Podkarpackiego.