














PLAN ZAGOSPODAROWANIA PRZESTRZENNEGO WOJEWÓDZTWA PODKARPACKIEGO




KIERUNKI POLITYKI PRZESTRZENNEJ INFRASTRUKTURA TECHNICZNA TELEKOMUNIKACJA

OBJAŚNIENIA





-  Projektowana autostrada A-4
-  Projektowana droga ekspresowa
-  Istniejące i projektow. drogi krajowe
-  Istniej. i projekt drogi wojewódzkie
-  Istniejąca linia szerokotorowa
-  Istniejące linie kolejowe państwowe
-  Istniejące linie kolejowe lokalne
-  Centrala główna (siedziba Obszarów Telekomunikacyjnych TP S.A.)
-  Centrala rejonowa (siedziba Rejonów Obsługi Klienta TP S.A.)
-  Proj. magistrala "high-tech" zwana autostradą nowych technologii
-  Istn. i proj. magistrali teletelekomunikacyjne międzynarodowe, międzymiastowe i strefowe do przesyłania głosu i usług teleinformatycznych
-  Istniejący obszar działania operatorów innych niż TP S.A.
-  Przewidywane kierunki rozwoju innych operatorów

PROGNOZOWANA GĘSTOŚĆ TELEFONICZNA

Gęstość telefoniczna zbiorcza = liczba łączy głównych (standardowych + ISDN) + liczba abonentów telefonii komórkowej na 100 mk

-  Powyżej 60 abonentów na 100 mk
-  Od 31 do 59 abonentów na 100 mk
-  Do 30 abonentów na 100 mk

LEGENDA

-  Granica Polski
-  Granica województwa
-  Granica powiatu
-  Granica gminy

