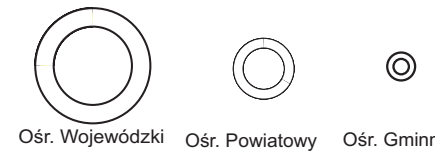


PLAN ZAGOSPODAROWANIA PRZESTRZENNEGO WOJEWÓDZTWA PODKARPACKIEGO

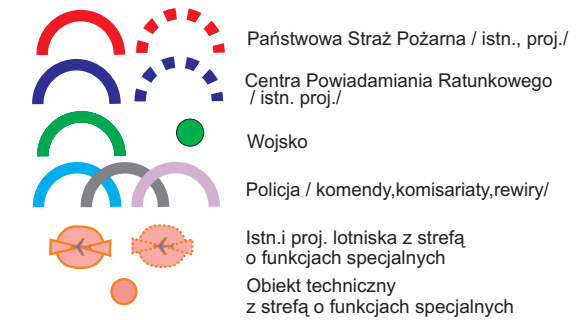
KIERUNKI POLITYKI PRZESTRZENNEJ

INFRASTRUKTURA TECHNICZNA OBRONNOŚĆ I BEZPIECZEŃSTWO PUBLICZNE

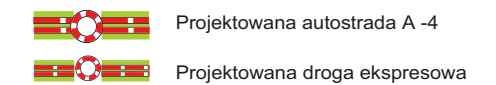
OBJAŚNIENIA



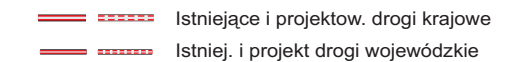
OBRONNOŚĆ I BEZPIECZEŃSTWO PUBLICZNE



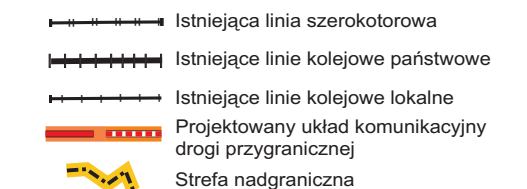
Projektowane drogi ruchu szybkiego o znaczeniu obronnym / proj. do przewozu materiałów niebezpiecznych /



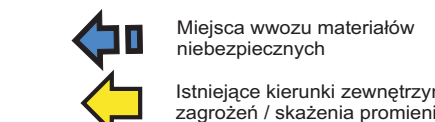
Istniejące i projektowane drogi do przewozu materiałów niebezpiecznych



Istniejące linie kolejowe / proponowane do przewozu mat. niebezpiecznych /



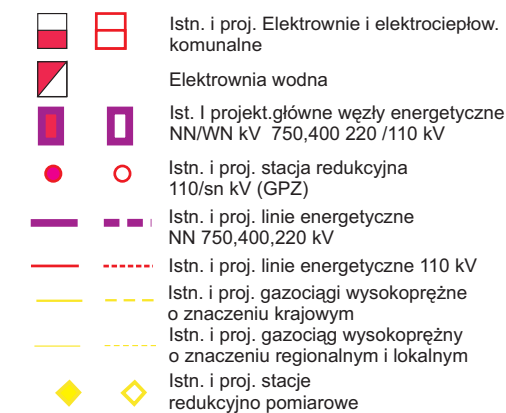
Granicza NATO



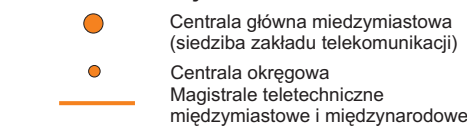
PRZEJŚCIA GRANICZNE



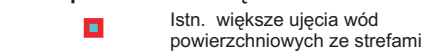
SYSTEMY ZASILANIA




Telekomunikacja:



Zaopatrzenie w wodę



Obszary zagrożenia



Tereny specjalne w zainteresowaniu wojska



LEGENDA

